
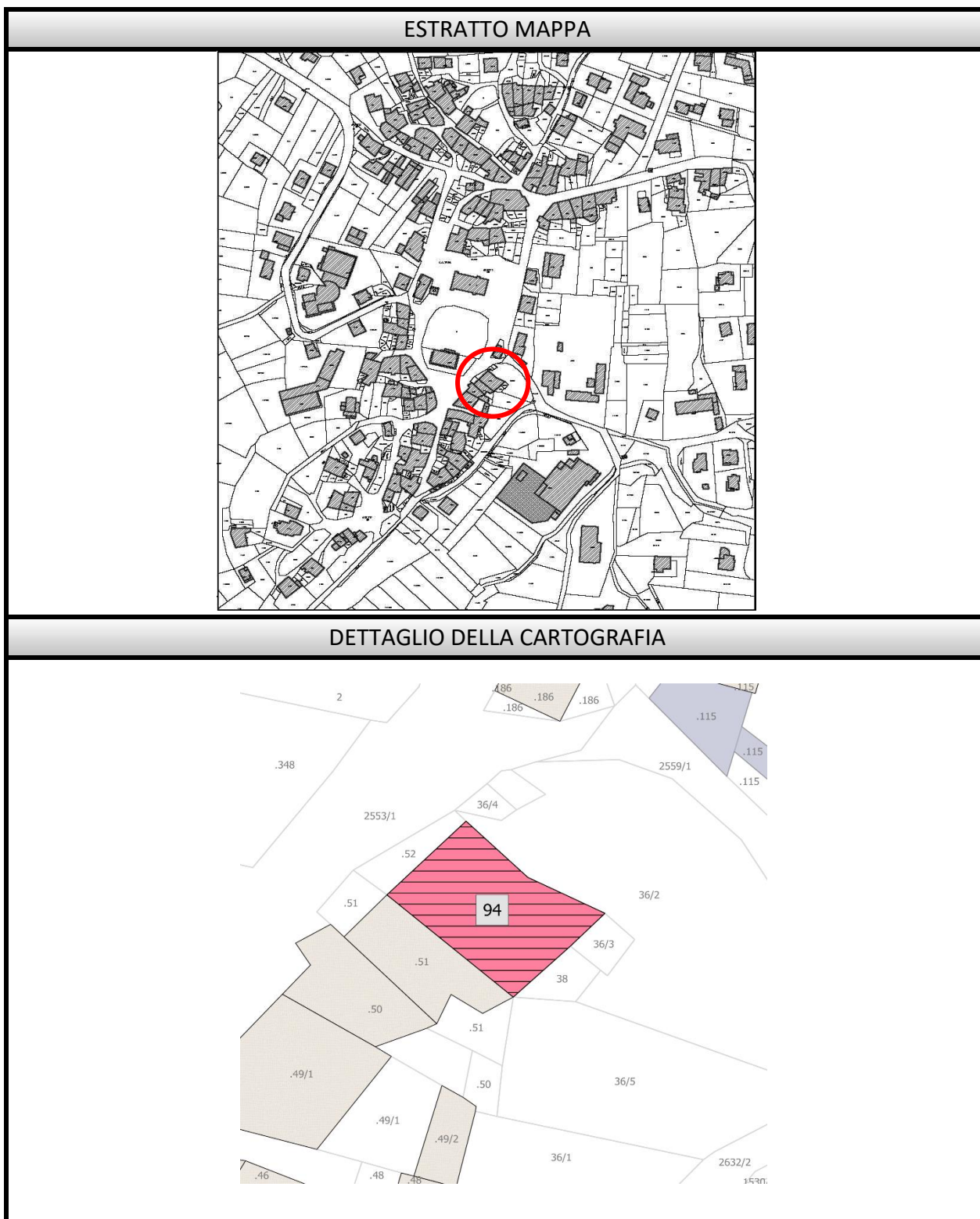


| | | | | |
|---|--------------------------|--------------------------|-------------------------|-----------|
|  | COMUNE DI PREDAIA | | Frazione di TRES | |
| | SCHEDA DI ANALISI | | | 94 |
| N. P.ED.: | 52 | CATEGORIA di intervento: | R2 | |
| COMUNE CATASTALE: | Tres | DATA rilievo: | ottobre 2018 | |



| | | |
|-------------------|------------------|----|
| COMUNE DI PREDAIA | Frazione di TRES | 94 |
| SCHEDE n° | | |

ANALISI

| | | | | | |
|---|---|--|------|-------|-------|
| 1 | Tipologia funzionale | Residenziale | | | |
| 2 | Destinazione originaria | Residenziale | | | |
| 3 | Proprietà | Privata | | | |
| 4 | Epoca di costruzione | anteriore al 1860 | X | | |
| | | tra il 1860 e il 1939 | | | |
| | | posteriore al 1939 | | | |
| 5 | Tipologia architettonica storica | alta definizione | X | | |
| | | media definizione | | | |
| | | bassa definizione | | | |
| | | nessuna definizione | | | |
| 6 | Permanenza dei caratteri formali tradizionali | | alta | media | bassa |
| | | volumetrici | | X | |
| | | costruttivi | | X | |
| | | complementari | | X | |
| | | decorativi | | | X |
| 7 | Degrado | nullo | | | |
| 8 | Grado di utilizzo | utilizzato | | | |
| 7 | Spazi di pertinenza | qualità media | | | |
| 8 | Vincoli | | | | |
| 9 | Note | 01_Edificio dal ruolo urbano rilevante. 05_Elementi storico-artistici: portali lapidei, contorni lapidei. | | | |

INTERVENTO

| | | | | | | |
|----|--|--|----|---|----|--|
| 10 | Categoria di intervento prevista | | R2 | | | |
| 11 | Prescrizioni e indicazioni | 12_In caso di intervento riproporre il sottogronda ligneo. | | | | |
| 12 | Categoria intervento spazi di pertinenza | | | | | |
| 13 | Fronti di pregio | | NO | X | SI | |
| 14 | Sopraelevazione art. 105 L.P. 15/2015 | | NO | X | SI | |

IMMAGINI



FOTO 1



FOTO 2



FOTO 4



FOTO 3




FOTO 5