
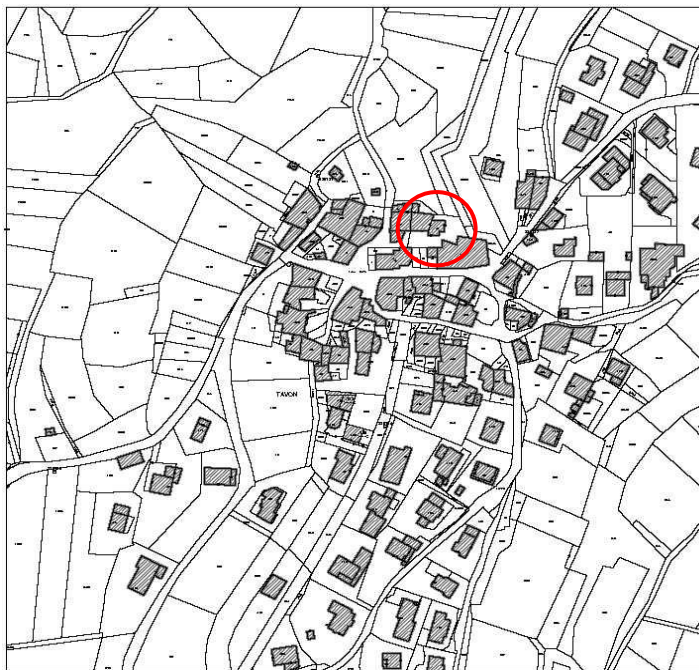
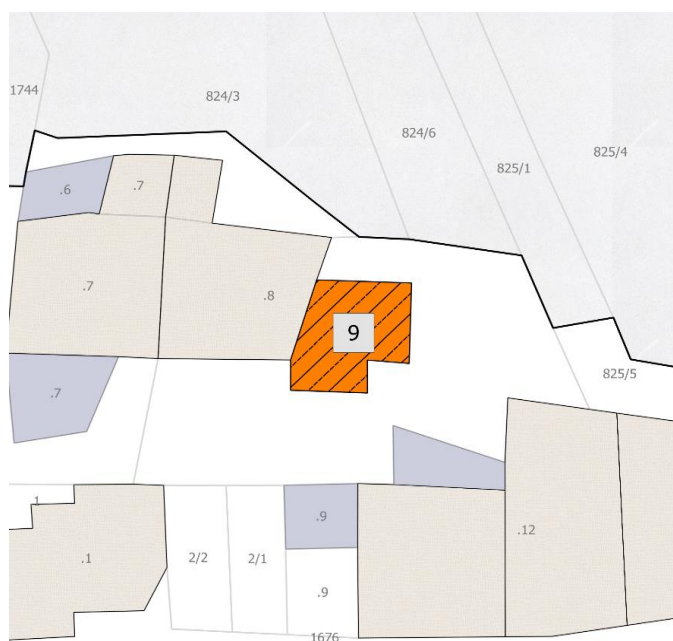


| | | | | |
|-----------------------------------------------------------------------------------|--------------------------|--------------------------|--------------------------|-----------|
|  | COMUNE DI PEDAIA | | Frazione di TAVON | |
| | SCHEDA DI ANALISI | | | 9 |
| N. P.ED.: | 8 porzione | CATEGORIA di intervento: | | R3 |
| COMUNE CATASTALE: | Tavon | DATA rilievo: | ottobre 2018 | |

ESTRATTO MAPPA



DETTAGLIO DELLA CARTOGRAFIA



| | | |
|-------------------|-------------------|---|
| COMUNE DI PREDAIA | Frazione di TAVON | 9 |
| SCHEDA n° | | |

ANALISI

| | | | | | |
|----------|------------------------------------------------------|-----------------------|------|----------|----------|
| 1 | Tipologia funzionale | Edificio residenziale | | | |
| 2 | Destinazione originaria | Conservata | | | |
| 3 | Proprietà | Privata | | | |
| 4 | Epoca di costruzione | anteriore al 1860 | | | |
| | | tra il 1860 e il 1939 | | | |
| | | posteriore al 1939 | | | X |
| 5 | Tipologia architettonica storica | alta definizione | | | |
| | | media definizione | | | |
| | | bassa definizione | | | X |
| | | nessuna definizione | | | |
| 6 | Permanenza dei caratteri formali tradizionali | | alta | media | bassa |
| | | volumetrici | | X | |
| | | costruttivi | | X | |
| | | complementari | | | X |
| | | decorativi | | | X |
| 7 | Degrado | basso | | | |
| 8 | Grado di utilizzo | sottoutilizzato | | | |
| 7 | Spazi di pertinenza | qualità bassa | | | |
| 8 | Vincoli | | | | |
| 9 | Note | | | | |

INTERVENTO

| | | | | | |
|-----------|-------------------------------------------------|-----------|----------|----|----------|
| 10 | Categoria di intervento prevista | R3 | | | |
| 11 | Prescrizioni e indicazioni | | | | |
| 12 | Categoria intervento spazi di pertinenza | | | | |
| 13 | Fronti di pregio | NO | X | SI | |
| 14 | Sopraelevazione art. 105 L.P. 15/2016 | NO | | SI | X |

IMMAGINI



FOTO 1



FOTO 4



FOTO 2



FOTO 3

FOTO 5