
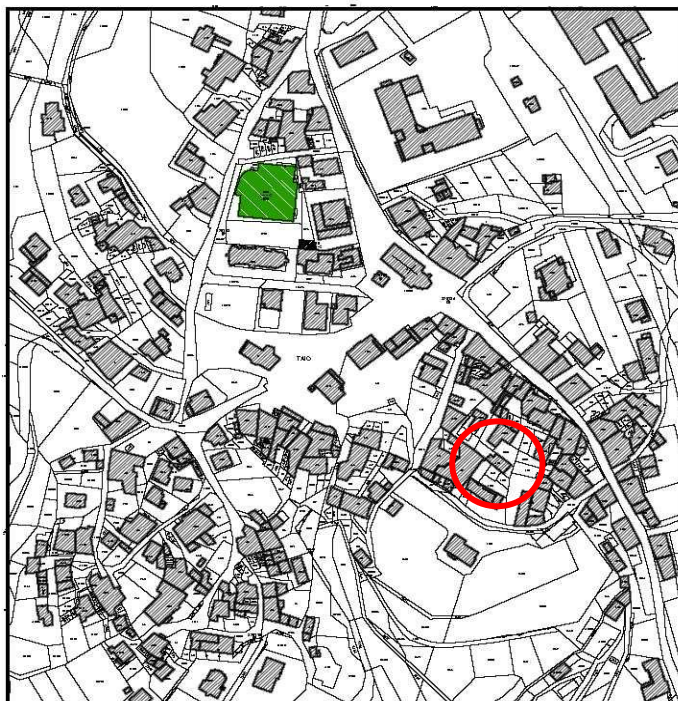
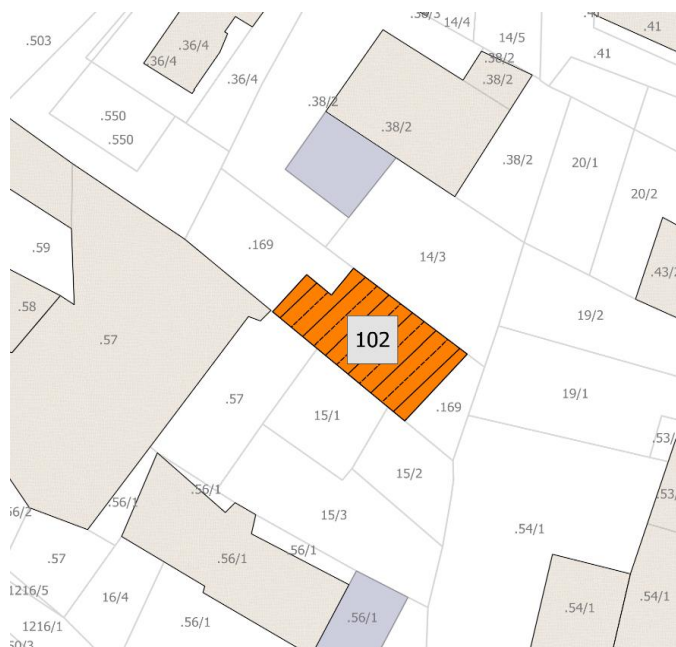


|                                                                                   |                          |                          |                         |            |
|-----------------------------------------------------------------------------------|--------------------------|--------------------------|-------------------------|------------|
|  | <b>COMUNE DI PREDAIA</b> |                          | <b>Frazione di Taio</b> |            |
|                                                                                   | <b>SCHEDA DI ANALISI</b> |                          |                         | <b>102</b> |
| N. P.ED.:                                                                         | 169                      | CATEGORIA di intervento: |                         | <b>R3</b>  |
| COMUNE CATASTALE:                                                                 | Taio                     | DATA rilievo:            | ottobre 2018            |            |

#### ESTRATTO MAPPA



#### DETTAGLIO DELLA CARTOGRAFIA



|                   |                  |     |
|-------------------|------------------|-----|
| COMUNE DI PREDAIA | Frazione di Taio | 102 |
| SCHEMA n°         |                  |     |

**ANALISI**

|   |                                               |                       |      |       |          |
|---|-----------------------------------------------|-----------------------|------|-------|----------|
| 1 | Tipologia funzionale                          | Deposito              |      |       |          |
| 2 | Destinazione originaria                       | Deposito              |      |       |          |
| 3 | Proprietà                                     | Privata               |      |       |          |
| 4 | Epoca di costruzione                          | anteriore al 1860     |      |       |          |
|   |                                               | tra il 1860 e il 1939 |      |       |          |
|   |                                               | posteriore al 1939    |      |       | <b>X</b> |
| 5 | Tipologia architettonica storica              | alta definizione      |      |       |          |
|   |                                               | media definizione     |      |       |          |
|   |                                               | bassa definizione     |      |       |          |
|   |                                               | nessuna definizione   |      |       | <b>X</b> |
| 6 | Permanenza dei caratteri formali tradizionali |                       | alta | media | bassa    |
|   |                                               | volumetrici           |      |       | <b>X</b> |
|   |                                               | costruttivi           |      |       | <b>X</b> |
|   |                                               | complementari         |      |       | <b>X</b> |
|   |                                               | decorativi            |      |       | <b>X</b> |
| 7 | Degrado                                       | medio                 |      |       |          |
| 8 | Grado di utilizzo                             | sottoutilizzato       |      |       |          |
| 7 | Spazi di pertinenza                           | qualità bassa         |      |       |          |
| 8 | Vincoli                                       |                       |      |       |          |
| 9 | Note                                          |                       |      |       |          |

**INTERVENTO**

|    |                                          |  |    |   |    |   |
|----|------------------------------------------|--|----|---|----|---|
| 10 | Categoria di intervento prevista         |  | R3 |   |    |   |
| 11 | Prescrizioni e indicazioni               |  |    |   |    |   |
| 12 | Categoria intervento spazi di pertinenza |  |    |   |    |   |
| 13 | Fronti di pregio                         |  | NO | X | SI |   |
| 14 | Sopraelevazione art. 105 L.P. 15/2015    |  | NO |   | SI | X |

## IMMAGINI



FOTO 1



FOTO 2



FOTO 3



FOTO 4



FOTO 5