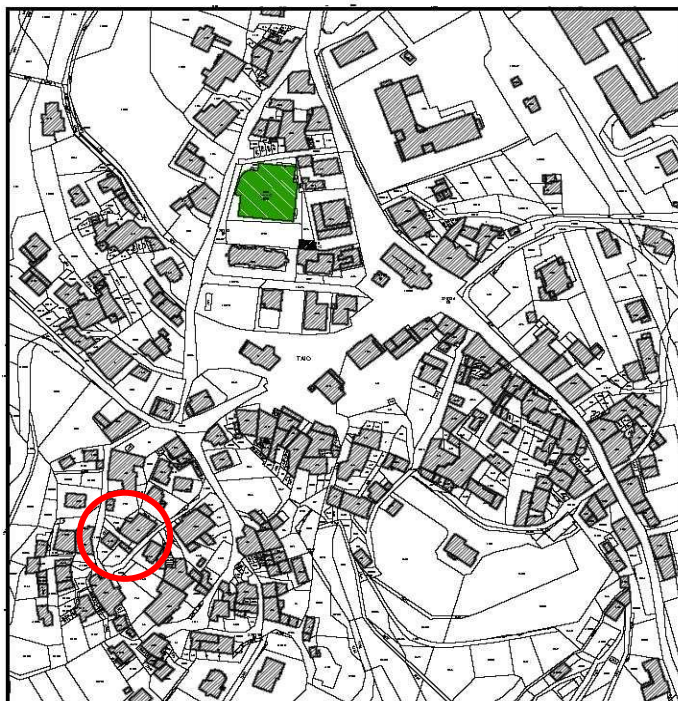
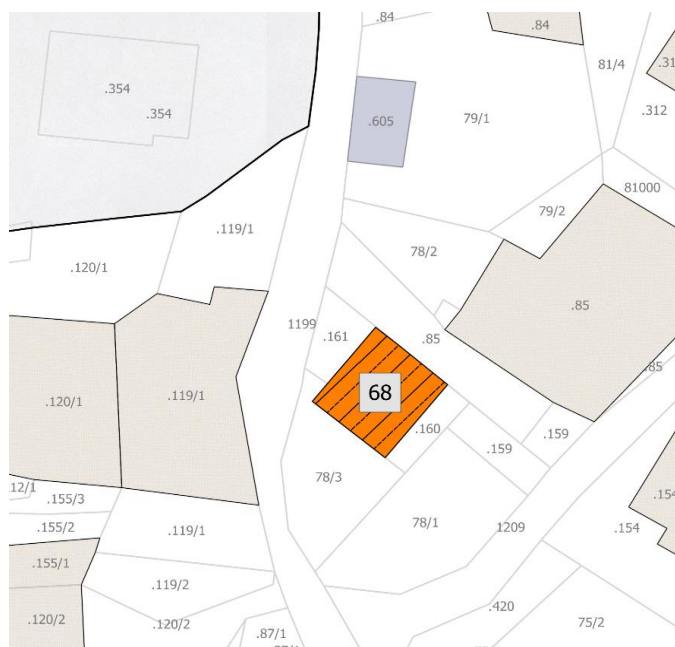
	COMUNE DI PREDAIA		Frazione di Taio	
	SCHEDA DI ANALISI			
N. P.ED.:	160	CATEGORIA di intervento:		R3
COMUNE CATASTALE:	Taio	DATA rilievo:	ottobre 2018	

ESTRATTO MAPPA



DETTAGLIO DELLA CARTOGRAFIA



COMUNE DI PREDAIA	Frazione di Taio	68
SCHEDA n°		

ANALISI

1	Tipologia funzionale	Deposito			
2	Destinazione originaria	Deposito			
3	Proprietà	Privata			
4	Epoca di costruzione	anteriore al 1860			
		tra il 1860 e il 1939			X
		posteriore al 1939			
5	Tipologia architettonica storica	alta definizione			
		media definizione			
		bassa definizione			X
		nessuna definizione			
6	Permanenza dei caratteri formali tradizionali		alta	media	bassa
		volumetrici			X
		costruttivi		X	
		complementari			X
		decorativi			X
7	Degrado	nullo			
8	Grado di utilizzo	utilizzato			
7	Spazi di pertinenza	qualità bassa			
8	Vincoli				
9	Note				

INTERVENTO

10	Categoria di intervento prevista		R3				
11	Prescrizioni e indicazioni						
12	Categoria intervento spazi di pertinenza						
13	Fronti di pregio		NO	X	SI		
14	Sopraelevazione art. 105 L.P. 15/2015		NO	X	SI		

IMMAGINI



FOTO 1



FOTO 2



FOTO 3




FOTO 5

FOTO 4