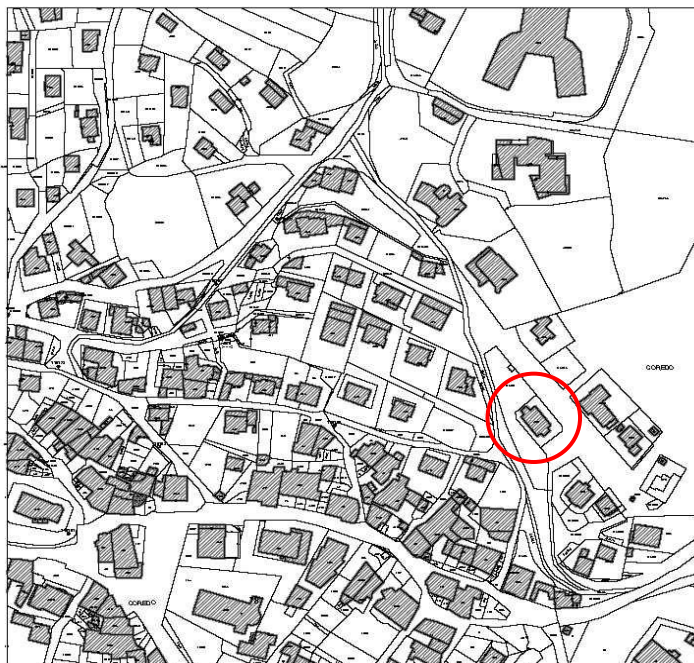
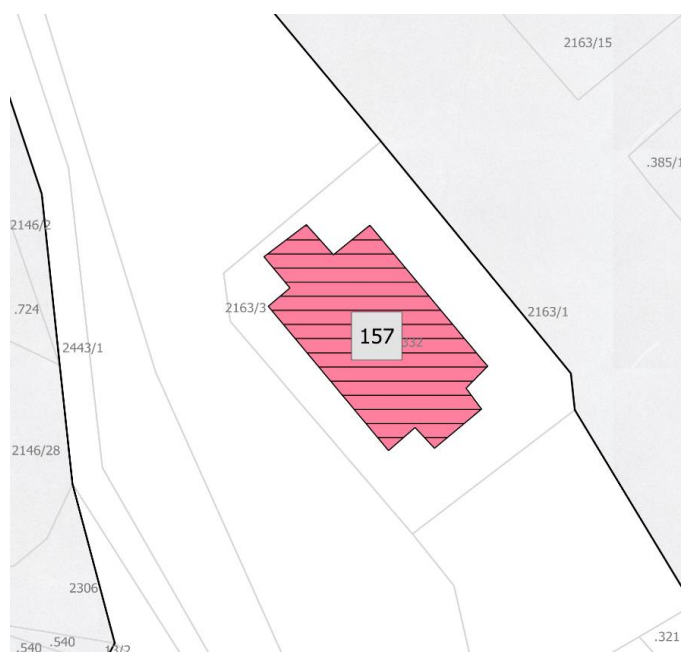
	COMUNE DI PREDAIA		Frazione di COREDO	
	SCHEDA DI ANALISI			157
N. P.ED.:	332	CATEGORIA di intervento:	R2	
COMUNE CATASTALE:	Coredo	DATA rilievo:	ottobre 2018	

ESTRATTO MAPPA



DETTAGLIO DELLA CARTOGRAFIA



COMUNE DI PREDAIA	Frazione di COREDO	157
SCHEDA n°		

ANALISI

1	Tipologia funzionale	Edificio residenziale			
2	Destinazione originaria	Residenziale			
3	Proprietà	Privata			
4	Epoca di costruzione	anteriore al 1860			
		tra il 1860 e il 1939		X	
		posteriore al 1939			
5	Tipologia architettonica storica	alta definizione			
		media definizione		X	
		bassa definizione			
		nessuna definizione			
6	Permanenza dei caratteri formali tradizionali		alta	media	bassa
		volumetrici	X		
		costruttivi	X		
		complementari		X	
		decorativi		X	
7	Degrado	basso			
8	Grado di utilizzo	sottoutilizzato			
7	Spazi di pertinenza	qualità alta			
8	Vincoli				
9	Note	01_Edificio dal ruolo urbano rilevante. 05_Elementi storico-artistici: contorni lapidei, decorazioni in genere, torretta.			

INTERVENTO

10	Categoria di intervento prevista		R2				
11	Prescrizioni e indicazioni						
12	Categoria intervento spazi di pertinenza		Spr				
13	Fronti di pregio		NO	X	SI		
14	Sopraelevazione art. 105 L.P. 15/2016		NO	X	SI		

IMMAGINI



FOTO 1



FOTO 4



FOTO 2




FOTO 3



FOTO 5