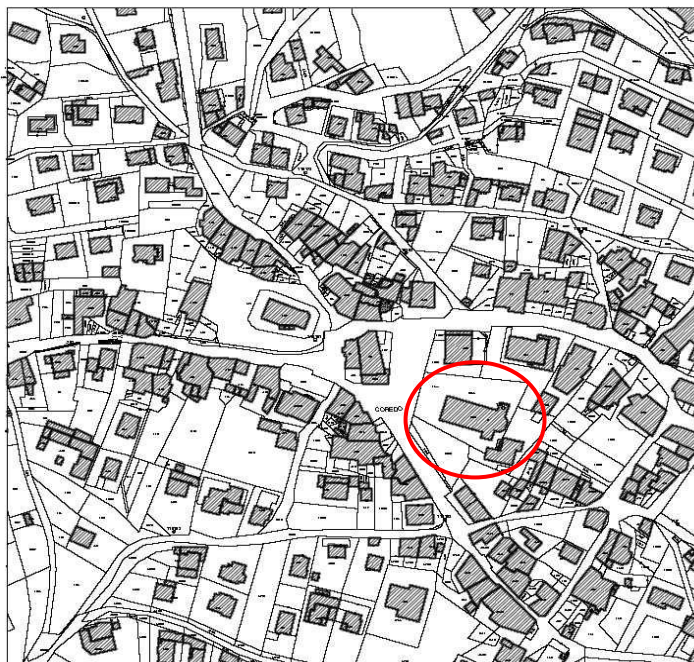
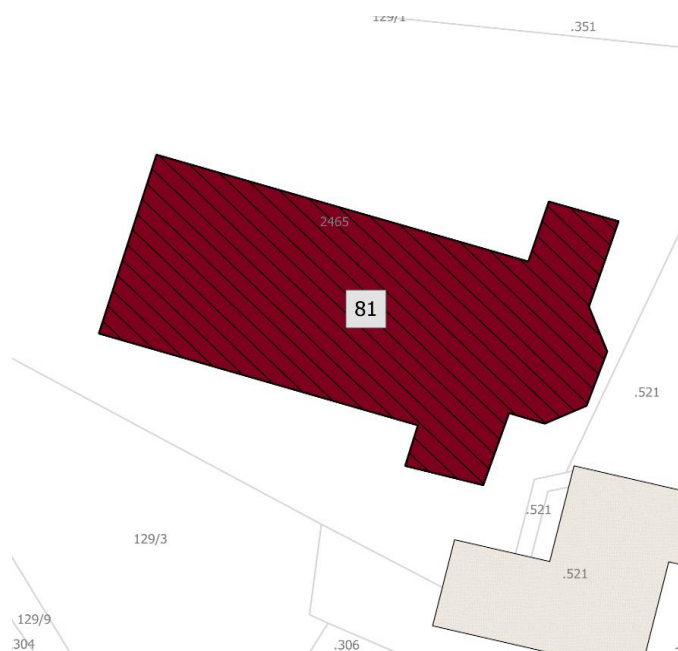
	COMUNE DI PREDAIA		Frazione di COREDO	
	SCHEDA DI ANALISI			81
N. P.ED.:	382	CATEGORIA di intervento:	R1	
COMUNE CATASTALE:	Coredo	DATA rilievo:	ottobre 2018	

ESTRATTO MAPPA



DETTAGLIO DELLA CARTOGRAFIA



COMUNE DI PREDAIA	Frazione di COREDO	81
SCHEMA n°		

ANALISI

1	Tipologia funzionale	Edificio speciale - chiesa			
2	Destinazione originaria	Conservata			
3	Proprietà	Parrocchia			
4	Epoca di costruzione	anteriore al 1860			
		tra il 1860 e il 1939		X	
		posteriore al 1939			
5	Tipologia architettonica storica	alta definizione		X	
		media definizione			
		bassa definizione			
		nessuna definizione			
6	Permanenza dei caratteri formali tradizionali		alta	media	bassa
		volumetrici		X	
		costruttivi	X		
		complementari		X	
		decorativi	X		
7	Degrado	nullo			
8	Grado di utilizzo	utilizzato			
7	Spazi di pertinenza	qualità media			
8	Vincoli	Bene di interesse culturale - D.Lgs 42/2004			
9	Note	Chiesa Parrocchiale 01_Edificio dal ruolo urbano rilevante. 05_Elementi storico-artistici: tutto l'edificio.			

INTERVENTO

10	Categoria di intervento prevista		R1				
11	Prescrizioni e indicazioni						
12	Categoria intervento spazi di pertinenza		Spr				
13	Fronti di pregio		NO	X	SI		
14	Sopraelevazione art. 105 L.P. 15/2016		NO	X	SI		

IMMAGINI



FOTO 1



FOTO 2



FOTO 3




FOTO 4



FOTO 5