
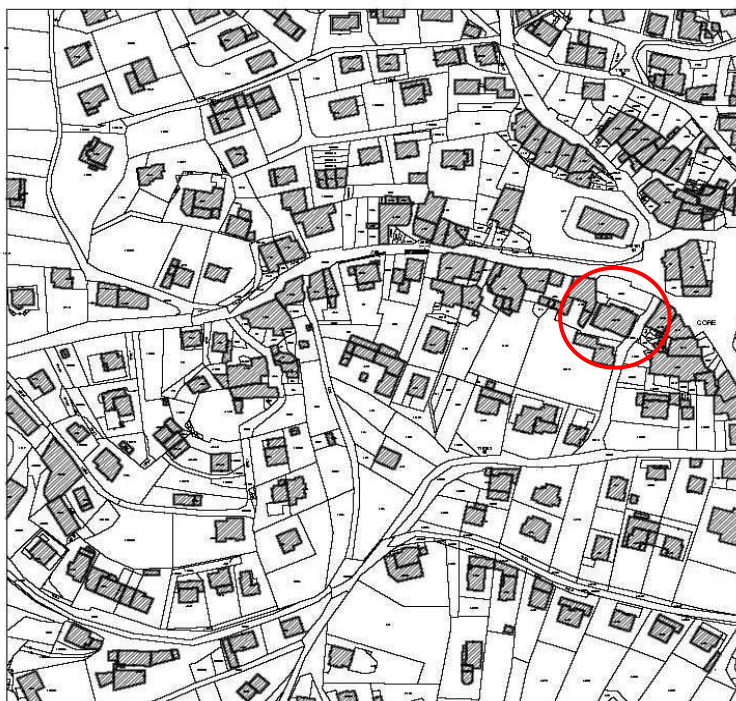
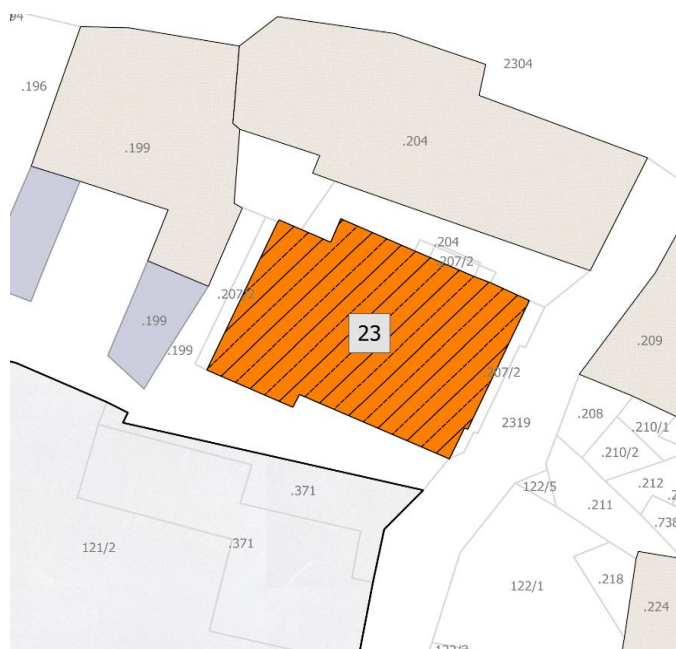


|   |                          |                          |                           |           |
|---|--------------------------|--------------------------|---------------------------|-----------|
|  | <b>COMUNE DI PREDAIA</b> |                          | <b>Frazione di COREDO</b> |           |
|   | <b>SCHEDA DI ANALISI</b> |                          |                           | <b>23</b> |
| N. P.ED.:   | 207/1 e p.f. 120         | CATEGORIA di intervento: | <b>R3</b>                 |           |
| COMUNE CATASTALE:   | Coredo                   | DATA rilievo:            | ottobre 2018              |           |

#### ESTRATTO MAPPA



#### DETTAGLIO DELLA CARTOGRAFIA



|                   |                    |    |
|-------------------|--------------------|----|
| COMUNE DI PREDAIA | Frazione di COREDO | 23 |
| SCHEDA n°         |                    |    |

**ANALISI**

|   |   |                       |      |       |          |
|---|---|-----------------------|------|-------|----------|
| 1 | Tipologia funzionale                          | ex_biblioteca         |      |       |          |
| 2 | Destinazione originaria                       | Biblioteca            |      |       |          |
| 3 | Proprietà                                     | Pubblica              |      |       |          |
| 4 | Epoca di costruzione                          | anteriore al 1860     |      |       |          |
|   |   | tra il 1860 e il 1939 |      |       |          |
|   |   | posteriore al 1939    |      |       | <b>X</b> |
| 5 | Tipologia architettonica storica              | alta definizione      |      |       |          |
|   |   | media definizione     |      |       |          |
|   |   | bassa definizione     |      |       |          |
|   |   | nessuna definizione   |      |       | <b>X</b> |
| 6 | Permanenza dei caratteri formali tradizionali |                       | alta | media | bassa    |
|   |   | volumetrici           |      |       | <b>X</b> |
|   |   | costruttivi           |      |       | <b>X</b> |
|   |   | complementari         |      |       | <b>X</b> |
|   |   | decorativi            |      |       | <b>X</b> |
| 7 | Degrado                                       | nullo                 |      |       |          |
| 8 | Grado di utilizzo                             | sottoutilizzato       |      |       |          |
| 7 | Spazi di pertinenza                           | qualità bassa         |      |       |          |
| 8 | Vincoli                                       |                       |      |       |          |
| 9 | Note  |                       |      |       |          |

**INTERVENTO**

|    |  |  |    |   |    |   |
|----|--|--|----|---|----|---|
| 10 | Categoria di intervento prevista         |  | R3 |   |    |   |
| 11 | Prescrizioni e indicazioni               |  |    |   |    |   |
| 12 | Categoria intervento spazi di pertinenza |  |    |   |    |   |
| 13 | Fronti di pregio                         |  | NO | X | SI |   |
| 14 | Sopraelevazione art. 105 L.P. 15/2016    |  | NO |   | SI | X |

## IMMAGINI



FOTO 1



FOTO 2



FOTO 3



FOTO 4