



PIANO DEI CENTRI STORICI - PRGIS

CATEGORIE DI INTERVENTO

ABITATI DI
Dermulo, Edificio alla Diga di S. Giustina (Dermulo), Tres, Tavon, Vion
(Adozione definitiva)
Novembre 2021

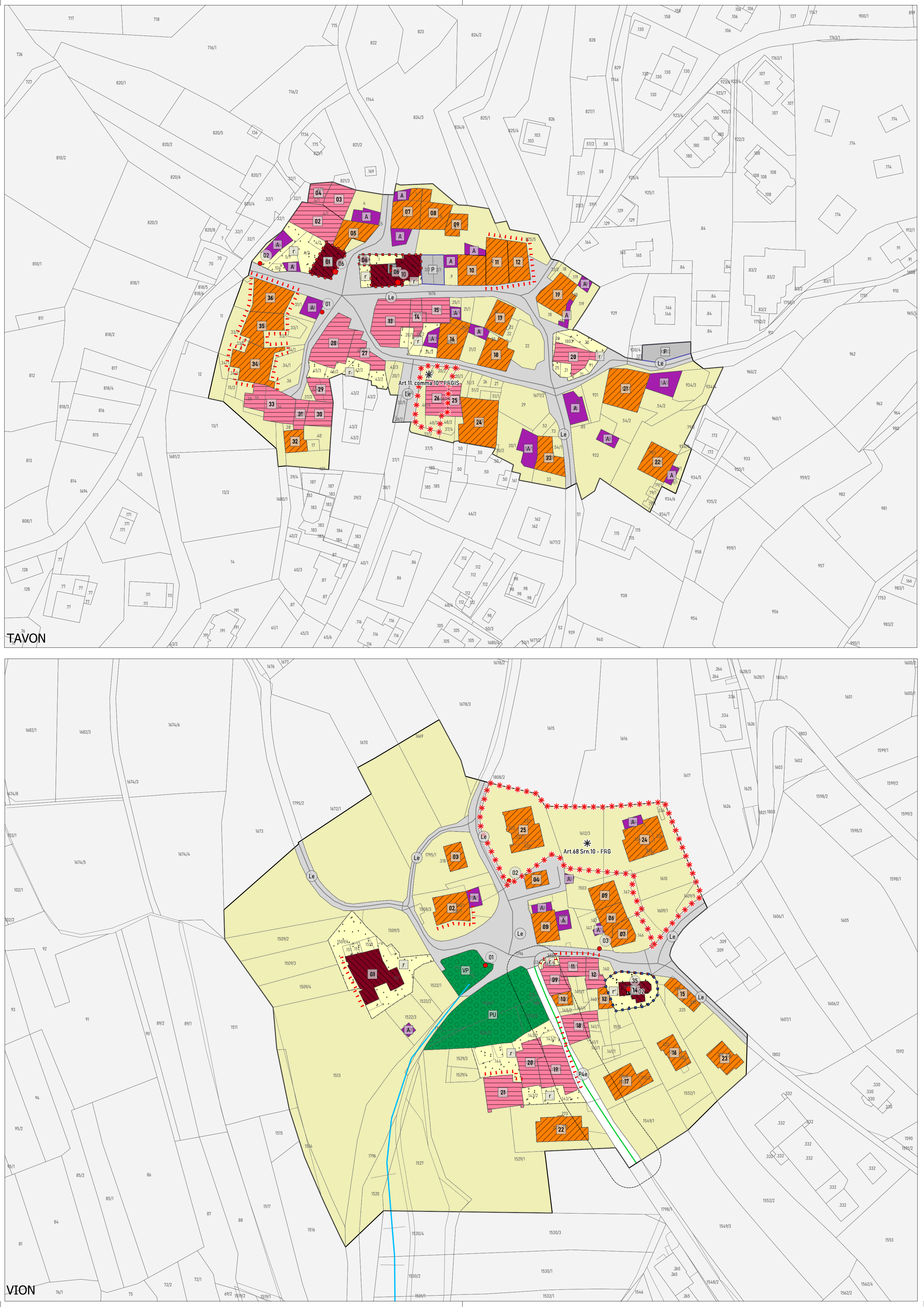
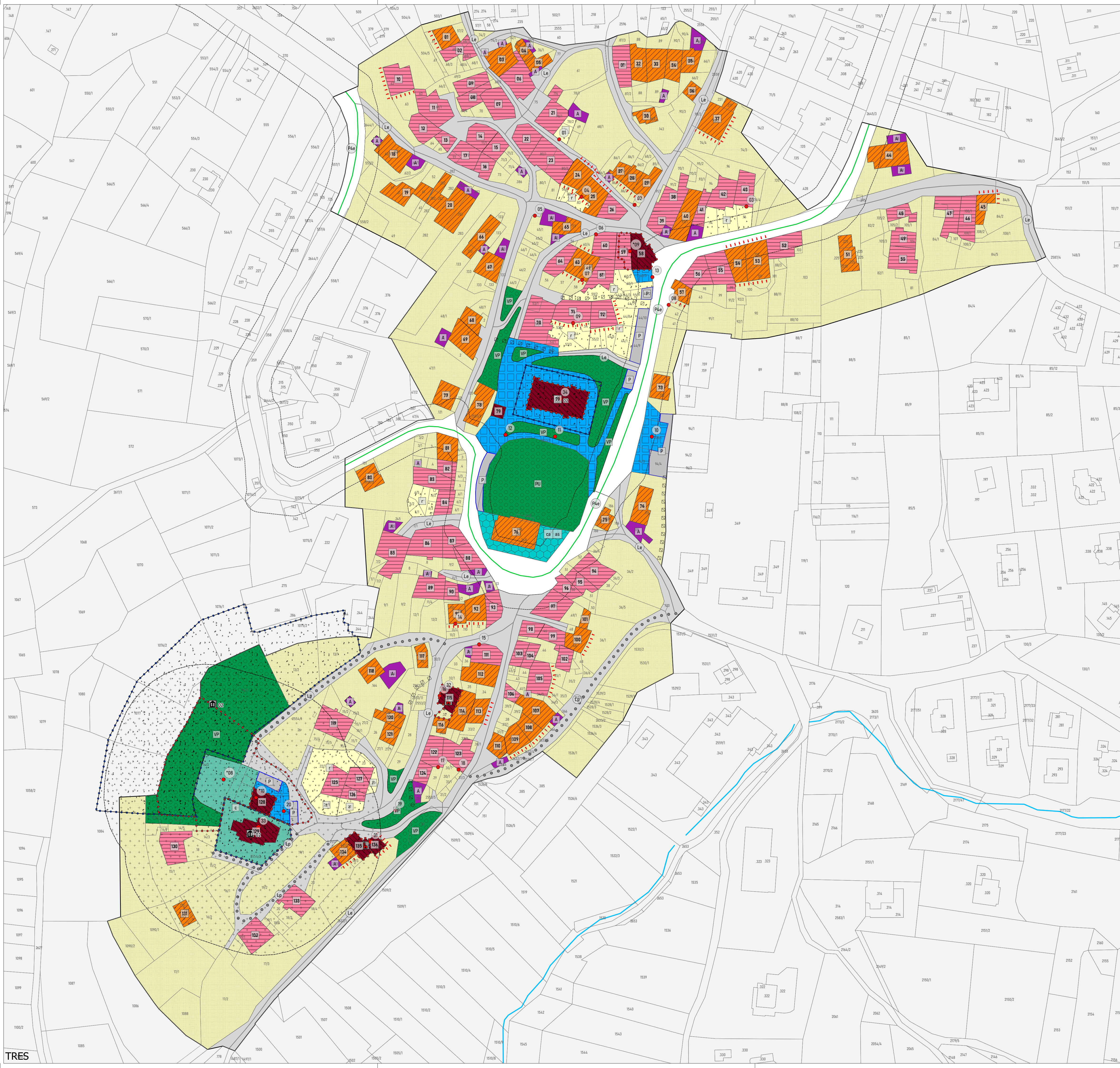
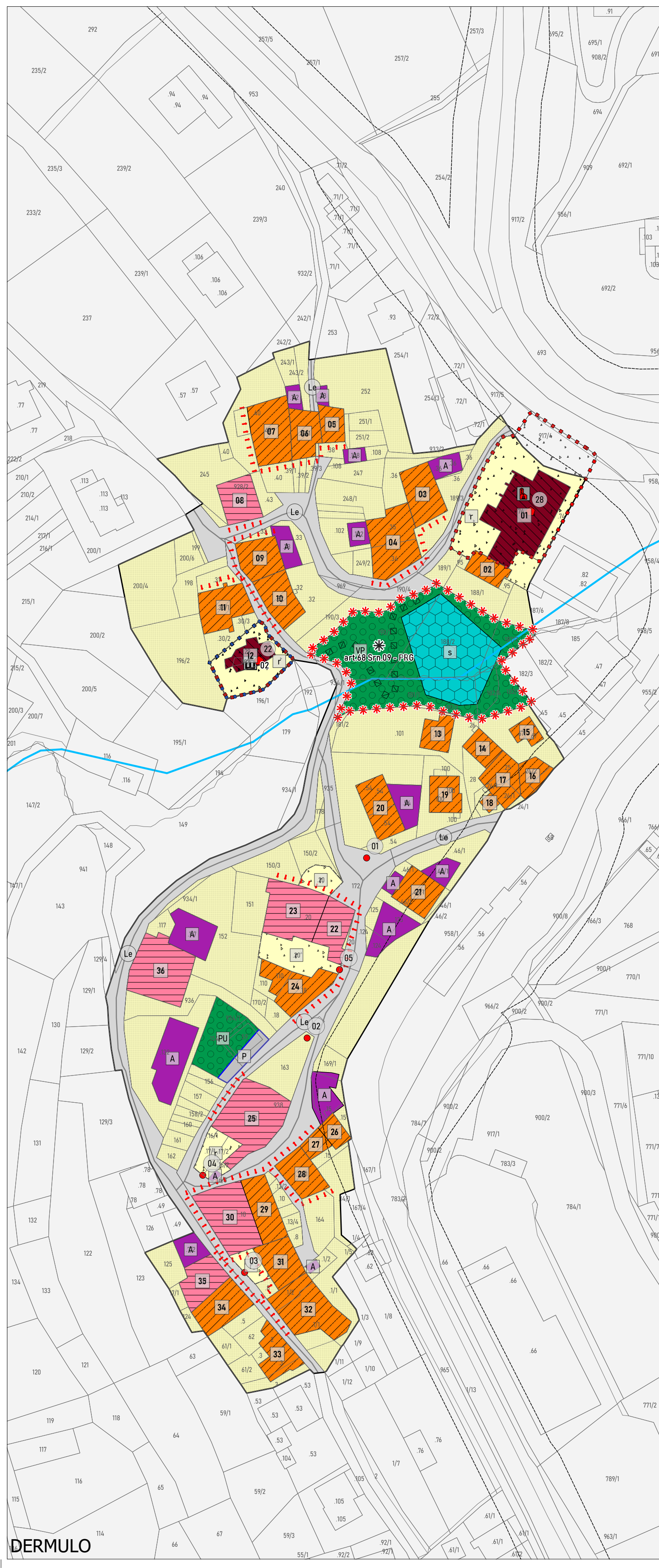
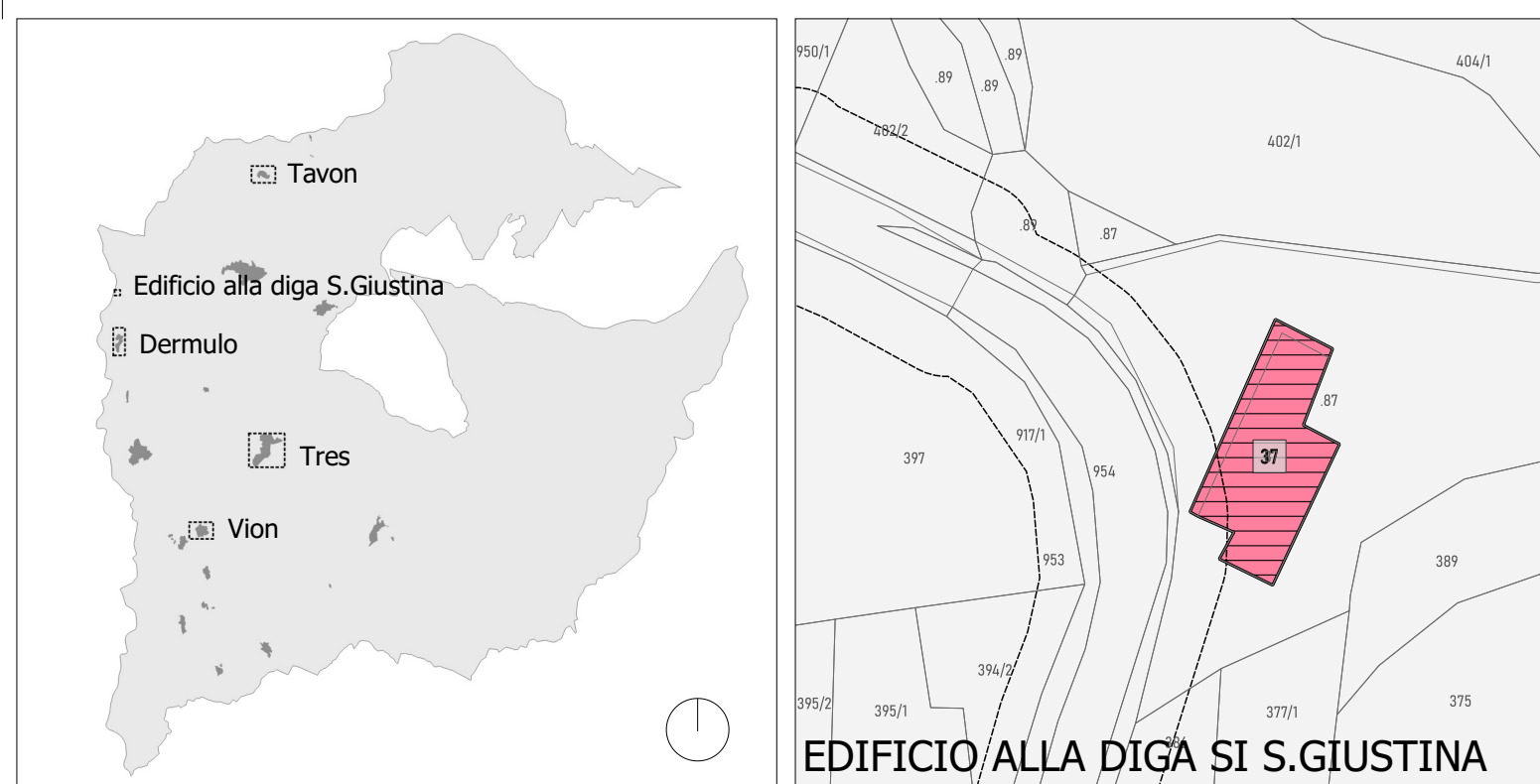
1° adozione
Delibera Cons. Com.
n. 62 del 21/10/2019

2° adozione
Delibera Cons. Com.
n. 2 del 29/01/2021

Adozione definitiva
Delibera Giunta Provinciale
n. ... del ...

scala 1:1000
TAV. C.S. 1c

Progettisti:
arch. Ruggero Mucchi
arch. Gabriela Delidoss
pianificatore territoriale: Cesare Benedetti



LEGENDA

Elementi in cartografia con normativa riferita al PRG.I.S.

Art. N° delle N.T.A.
Art. N° delle N.T.A.*

Perimetri - aree sottoposte a pianificazione del centro storico PRG.I.S.

Are relative agli insediamenti storici

Categorie di intervento del centro storico oggetto di schedatura elementi e interventi

R1 - Restauro	R1 n	A203_P	Art. 5 delle N.T.A.	L.p. n.15/2015 art.3 lett. c)
R2 - Risanamento conservativo	R2 n	A204_P	Art. 6 delle N.T.A.	L.p. n.15/2015 art.3 lett. d)
R3 - Ristrutturazione edilizia	R3 n	A205_P	Art. 7 delle N.T.A.	L.p. n.15/2015 art.3 lett. d)
Costruzioni accessorie	A	A209_P	Art. 13 delle N.T.A.	
Fronti di pregio		A407_L	Art. 9 delle N.T.A.	

Edifici, manufatti e siti di rilevanza storico culturale oggetto di schedatura

Elementi storici non vincolati sottoposti a schedatura	(N)	Z318_N	Art. 14 delle N.T.A.	
Elementi storici vincolati sottoposti a schedatura	(A)	Z320_N	Art. 14 delle N.T.A.	D.Lgs. 42/2004

Aree pianificate all'interno dei centri storici

Aree libere in centro storico	(L)	A401_P	Art. 11 delle N.T.A.	
Spazi privati da riqualificare	(F)	A405_P	Art. 11 delle N.T.A.	
Aree pedonali	(AP)	A409_P	Art. 15 delle N.T.A.	
Spazio d'uso pubblico	(P)	A402_P	Art. 15 delle N.T.A.	

Aree destinate ad attrezzature e servizi

Zona per attrezzature pubbliche e di uso pubblico	(CA PA)	F201_P	Art. 69 delle N.T.A. *	
Zona per attrezzature pubbliche scolastiche	(SC)	F203_P	Art. 69 delle N.T.A. *	
Zona per attrezzature sportive all'aperto	(S)	F202_P	Art. 69 delle N.T.A. *	
Aree - servizi cimiteriali	(C)	F801_P	Art. 85 delle N.T.A. *	L.p. n.15/2015 art.62
Zona a verde pubblico e parchi urbani	(VP)	F301_P	Art. 70 delle N.T.A. *	
Zona a parcheggio	(PU)	F309_P	Art. 71 delle N.T.A. *	

Aree della mobilità

Zone destinate alla viabilità principale	(PA)	F412_L	Art. 72 delle N.T.A. *	L.p. n.5/2008 all.8 art.41 - G.P. n.909 dd.3/2/95
	(PA)	F501_P	Art. 72 delle N.T.A. *	L.p. n.5/2008 all.8 art.41 - G.P. n.909 dd.3/2/95
	(PA)	F502_P	Art. 72 delle N.T.A. *	L.p. n.5/2008 all.8 art.41 - G.P. n.909 dd.3/2/95
Zone destinate alla viabilità locale	(LA)	F415_L	Art. 72 delle N.T.A. *	
	(LA)	F601_P	Art. 72 delle N.T.A. *	
	(LA)	F602_P	Art. 72 delle N.T.A. *	
Tracciati di viabilità in galleria	(LG)	F513_P	Art. 74 delle N.T.A. *	
Percorsi pedonali esistenti	(P)	F418_L	Art. 74 delle N.T.A. *	

Fasce di rispetto

Fascia di rispetto stradale	(F)	G103_P	Art. 84 delle N.T.A. *	G.P. n.909 dd.3/2/95
Fascia di rispetto cimiteriale	(F)	G101_P	Art. 85 delle N.T.A. *	L.p. n.15 dd. 4/7/2015 art.62

Vincoli e tutele del patrimonio storico-culturale

Edifici e manufatti di rilevanza storico-culturale ai sensi del D.Lgs. 42/2004	(N)	Z301_P	Art. 17 delle N.T.A.	D.Lgs. 42/2004
	(N)	Z320_N	Art. 17 delle N.T.A.	D.Lgs. 42/2004
Edifici e manufatti di rilevanza storico-culturale non vincolati	(N)	Z322_P	Art. 17 delle N.T.A.	
Sito archeologico	(T)	Z303_P	Art. 29 delle N.T.A. *	D.Lgs. 42/2004

Elementi naturali

Corsi d'acqua	(A)	Z104_L	Art. 81 delle N.T.A. *	L.p. n.18/1976 - d.p.p.n.22-124/189 dd.20/9/13
---------------	-----	--------	------------------------	--

Prescrizioni normative specifiche

Specifici riferimenti normativi	(*)	Z602_P	Art. 68 delle N.T.A. *	
	(*)	Z601_N	S.r.n. 9	
	(*)	Z601_N	S.r.n. 10	
	(*)	Z601_N	S.r.n. 11	
Specifico riferimento normativo	(*)	Z602_P	Art. 11 delle N.T.A.	
	(*)	Z601_N		

Elementi convenzionali fisici

Perimetro confine comunale	(P)	Z403_P		
Perimetro tagli di mappa	(P)	Z910_P		