



PIANO DEI CENTRI STORICI – PRGIS

VERIFICA delle VARIAZIONI sulla CARTA DI SINTESI della pericolosità (CSP)

(Adozione definitiva)

Novembre 2021

1° adozione

Delibera Cons. Com.
n. 62 dd. 21/10/2019

2° adozione

Delibera Cons. Com.
n. 2 dd. 29/01/2021

Adozione definitiva

Delibera Giunta Prov.le
n. __ dd. __/__/____

Progettisti:

Arch. Ruggero Mucchi

Arch. Gabriella Daldoss

Pianificatore territoriale Cesare Benedetti

Timbri

COMUNE DI PREDAIA - PIANO DEI CENTRI STORICI (PRGIS)

		PRECED.	1° ADOZ.	2° ADOZ.		CSP	VARIANTI C.		NOTE
N.VAR	SCHEDA	CAT.	CAT.	CAT.	% AMPL.	PENALITA'	V100_P	V110_P	

1) LA NUMERAZIONE CHE COMPARE NELLA COLONNA SCHEDA SI RIFERISCE ALLA DOCUMENTAZIONE (CARTOGRAFIA E NORMATIVA) APPROVATA IN SECONDA ADOZIONE, AD ECCEZIONE DEI CASI INDICATI CON IL SIMBOLO "*" E RELATIVA NOTA.

2) LA NUMERAZIONE DELLE VARIANTI E' STATA RIDEFINITA NEL PRESENTE DOCUMENTO UTILIZZANDO I FILE SHAPE V100_P e V120_N PER INDICARE ATTRAVERSO POLIGONI E ELEMENTI PUNTUALI LE VARIANTI APPROVATE IN PRIMA ADOZIONE. PER QUANTO RIGUARDA LE INTEGRAZIONI E LE MODIFICHE APPROVATE IN SECONDA ADOZIONE SONO STATI UTILIZZATI I FILE SHAPE V110_P E V130_N.

COREDO

1	COR_013	R5	R3			P1	X		
2	COR_014	R5	R3			P1	X		
3	COR_023	R5	R3			P1	X		
4	COR_029	R3	R3	R2		P1		X	
5	COR_033	R3	R3	R2		P1		X	
6	COR_038	R3	R3	R2		P1		X	
7	COR_040	R3	R3	R2		P1		X	
8	COR_042	R3	R2			P1	X		
9	COR_043	R3 + A	R3		20%	P1		X	
10	COR_056	R3	R3		20%	P1		X	
11	COR_062	R3	R3	R2		P1		X	
12	COR_063	R5	R3			P1	X		
13	COR_064	R6	R3		20%	P1	X	X	
14	COR_068	R3	R3		20%	P1		X	
15	COR_070	R1	R2	R1		P1	X	X	
16	COR_075	R5 + A	R3			P1	X		
17	COR_076	R5 + A	R3			P1	X		
18	COR_077	R5	R3			P1	X		
19	COR_082	R5	R3			P1	X		
20	COR_084	R5	R3			P1	X		
21	COR_089	R3	R3	R2		P1		X	
22	COR_091	R3	R3	R2		P1		X	
23	COR_092	R5	R3			P1	X		

VERIFICA DELLE VARIAZIONI SULLA CARTA DI SINTESI DELLA PERICOLOSITA'

COMUNE DI PREDAIA - PIANO DEI CENTRI STORICI (PRGIS)

		PRECED.	1° ADOZ.	2° ADOZ.		CSP	VARIANTI C.		NOTE
N.VAR	SCHEDA	CAT.	CAT.	CAT.	% AMPL.	PENALITA'	V100_P	V110_P	
24	COR_093	R5	R3			P1	X		
25	COR_113	R3	R3	R2		P1		X	
26	COR_116	R2	R2	R3		P1		X	
27	COR_120	A	R3		20%	P1	X	X	
28	COR_128	R5	R3			P1	X		
29	COR_129	R5	R3			P1	X		
30	COR_130	R5	R3			P1	X		
31	COR_138	R5	R3			P1	X		
32	COR_146	R5	R3			P1	X		
33	COR_150	R2	R2	R1		P1		X	
34	COR_152	R5	R3			P1	X		
35	COR_160	R6	R3			P1	X		
36	COR_163	R5	R3		30%	P1	X	X	
37	COR_170	R3	R3	R2		P1		X	
38	COR_179	R3	R3	R2		P1		X	
39	COR_180	R2	R2	R1		P1		X	
40	COR_181	R2	R1			P1	X		
41	COR_182 (*)	R3	R3	NO SCHEDA		P1		X	* la numerazione indicata (COR_182) corrisponde alla numerazione di prima adozione.

DARDINE

42	DAR_005	R5	R3			P1	X		
43	DAR_006	R5	R3			P1	X		
44	DAR_007	R5	R3			P1	X		
45	DAR_010	R3	R3		20%	P1		X	
46	DAR_012	R5	R3			P1	X		
47	DAR_015	R5	R3			P1	X		
48	DAR_017	R4	R3			P1	X		
49	DAR_023	R3	R3	R2		P1		X	
50	DAR_024	R5	R3			P1	X		
51	DAR_025	R3	R3	R2		P1		X	
52	DAR_026	R2	R3	R2		P1	X	X	

COMUNE DI PREDAIA - PIANO DEI CENTRI STORICI (PRGIS)

		PRECED.	1° ADOZ.	2° ADOZ.		CSP		VARIANTI C.		NOTE
N.VAR	SCHEDA	CAT.	CAT.	CAT.	% AMPL.	PENALITA'	V100_P	V110_P		
DERMULO										
53	DER_008	R3	R2			P1		X		
54	DER_013	R5	R3			P1	P2	X		
55	DER_015	R5	R3			P1	P2	X		
56	DER_017	R3	R3		20%	P1			X	
57	DER_018	R3	R3		40%	P1			X	
58	DER_019	R5	R3			P1		X		
59	DER_029	R3	R3		20%	P1			X	
60	DER_030	R3	R2			P1		X		
MOLLARO										
61	MOL_002	R5	R3			P1		X		
62	MOL_022	R1	R2			P1		X		
63	MOL_025	R5	R3		20%	P1		X	X	
64	MOL_031	R5	R3			P1		X		
65	MOL_033	R2	R2	R1		P1	P2		X	
66	MOL_034	R5	R3			P1	P2	X		
PRIO'										
67	PRI_001	R2	R2	R3		P1			X	
68	PRI_005	R2	R3			P1		X		
69	PRI_010	R4	R3			P1		X		
70	PRI_011	R4	R3			P1		X	X	MODIFICATO PERIMETRO DI SCHEDA COME INDICATO NEL FILE V110
71	PRI_012	R2	R3			P1		X		
72	PRI_013	R4	R3			P1		X		
73	PRI_015	R4	R3			P1		X		
74	PRI_018	R4	R3			P1		X		
75	PRI_019	R4	R3			P1		X		
76	PRI_020	R2	R3			P1		X		
77	PRI_022	R2	R3			P1		X		
78	PRI_023	R4	R3			P1		X		
79	PRI_024	R1/R3	R2			P1		X		

VERIFICA DELLE VARIAZIONI SULLA CARTA DI SINTESI DELLA PERICOLOSITA'

COMUNE DI PREDAIA - PIANO DEI CENTRI STORICI (PRGIS)

		PRECED.	1° ADOZ.	2° ADOZ.		CSP		VARIANTI C.		NOTE
N.VAR	SCHEDA	CAT.	CAT.	CAT.	% AMPL.	PENALITA'		V100_P	V110_P	
80	PRI_025	R3	R3		30%	P1			X	
81	PRI_027	R1	R2			P1		X		
82	PRI_030	R4	R3			P1		X		
83	PRI_031	R4	R3			P1		X		
84	PRI_032	R1	R2			P1		X		
85	PRI_037	R1	R2			P1		X		
86	PRI_038	R4	R3			P1		X		
87	PRI_039	R4	R3			P1		X		
88	PRI_040	R4	R3			P1		X		
89	PRI_041	R4	R3			P1		X		
90	PRI_043	R4	R3			P1		X	X	MODIFICATO PERIMETRO DI SCHEDA COME INDICATO NEL FILE V110
91	PRI_044	R4	R3			P1		X		
92	PRI_045	R4	R3			P1		X		
93	PRI_046	R2	R3			P1		X		
94	PRI_048	R1	R2			P1		X		
95	PRI_049	R4	R3			P1	P2	X		
96	PRI_050	R2	R2	R3		P1			X	
97	PRI_051	R1	R2			P1		X		
98	PRI_052	R1	R2			P1		X		

SEGNO

99	SEG_007	R3	R2			P1		X		
100	SEG_008	R3	R2			P1		X		
101	SEG_013	R3	R2			P1		X		
102	SEG_014	R5	R3			P1		X		
103	SEG_019	R5	R3			P1		X		
104	SEG_020	R5	R3			P1		X		
105	SEG_047	R3	R3		20%	P1			X	
106	SEG_058	R3	R3		20%	P1			X	

SMARANO

107	SMA_027	R3	R3		20%	P1			X	
-----	---------	----	----	--	-----	----	--	--	---	--

VERIFICA DELLE VARIAZIONI SULLA CARTA DI SINTESI DELLA PERICOLOSITA'

COMUNE DI PREDAIA - PIANO DEI CENTRI STORICI (PRGIS)

		PRECED.	1° ADOZ.	2° ADOZ.		CSP	VARIANTI C.		NOTE
N.VAR	SCHEDA	CAT.	CAT.	CAT.	% AMPL.	PENALITA'	V100_P	V110_P	
108	SMA_028	R2	R3			P1	X		
109	SMA_029	R2	R3			P1	X		
110	SMA_030	R2	R3			P1	X		
111	SMA_052	R2	R3			P1	X		
112	SMA_053	R3	R3		30%	P1		X	
113	SMA_054	R2	R2		30%	P1		X	
114	SMA_091	R4	R3			P1	X		
115	SMA_092	R4	R3			P1	X		

TAIO

116	TAI_005	R3	R2			P1	X		
117	TAI_007	R3	R2			P1	X		
118	TAI_011	R5	R3			P1	X		
119	TAI_014	R5	R3			P1	X		
120	TAI_015	R5	R3			P1	X		
121	TAI_017	R5	R3			P1	X		
122	TAI_020	R5	R3			P1	X		
123	TAI_022	R5	R3			P1	X		
124	TAI_023	R3	R2			P1	X		
125	TAI_027	R5	R3			P1	X		
126	TAI_028	R5	R3			P1	X		
127	TAI_029	R5	R3			P1	X		
128	TAI_031	R5	R3			P1	X		
129	TAI_032	R5	R3			P1	X		
130	TAI_033	R5	R3			P1	X		
131	TAI_034	R5	R3			P1	X		
132	TAI_035	R5	R3			P1	X		
133	TAI_036	R5	R3			P1	X		
134	TAI_043	R5	R3			P1	X		
135	TAI_045	R5	R3			P1	X		
136	TAI_054	R5	R3			P1	X		
137	TAI_055	R5	R3			P1	X		
138	TAI_056	R5	R3			P1	X		

VERIFICA DELLE VARIAZIONI SULLA CARTA DI SINTESI DELLA PERICOLOSITA'

COMUNE DI PREDAIA - PIANO DEI CENTRI STORICI (PRGIS)

		PRECED.	1° ADOZ.	2° ADOZ.		CSP	VARIANTI C.		NOTE
N.VAR	SCHEDA	CAT.	CAT.	CAT.	% AMPL.	PENALITA'	V100_P	V110_P	
139	TAI_057	R5	R3			P1	X		
140	TAI_059	R5	R3			P1	X		
141	TAI_061	---	R3			P1	X		
142	TAI_064	R3	R3	R1		P1		X	
143	TAI_065	R2	R2	R1		P1		X	
144	TAI_066	R5	R3			P1	X		
145	TAI_068	R5	R3			P1	X		
146	TAI_072	R5	R3			P1	X		
147	TAI_074	R5	R3			P1	X		
148	TAI_076	R5	R3			P1	X		
149	TAI_085	R5	R3			P1	X		
150	TAI_086	R5	R3			P1	X		
151	TAI_091	R3	R2			P1	X		
152	TAI_097	R3	R2			P1	X		
153	TAI_099	R5	R3			P1	X		
154	TAI_102	R5	R3			P1	X		
155	TAI_104	R5	R3			P1	X		
156	TAI_105	R5	R3			P1	X		
157	TAI_107	R5	R3			P1	X		
158	TAI_108	R5	R3		20%	P1	X	X	
159	TAI_109	R5	R3			P1	X		
160	TAI_110	R3	R2			P1	X		
161	TAI_111	R3	R2			P1	X		
162	TAI_116	R5	R3			P1	X		
163	TAI_121	R2	R3	R2		P1	X	X	
164	TAI_130	R5 - R3	R3			P1	X		
165	TAI_133	R6	R2	R3		P1	X	X	

TAVON

166	TAV_017	R5	R3			P1	X		
167	TAV_037 (*)	R1	R1	NO SCHEDA		P1		X	* la numerazione indicata (TAV_037) corrisponde alla numerazione di prima adozione.

COMUNE DI PREDAIA - PIANO DEI CENTRI STORICI (PRGIS)

		PRECED.	1° ADOZ.	2° ADOZ.		CSP	VARIANTI C.		NOTE
N.VAR	SCHEDA	CAT.	CAT.	CAT.	% AMPL.	PENALITA'	V100_P	V110_P	
167/A	TAV_037	R1	R1			P1/2/3/4		X	MODIFICATO PERIMETRO DI SCHEDA COME INDICATO NEL FILE V110

TORRA

168	TOR_011	R3	R3		20%	P1		X	
169	TOR_019	R5	R3		20%	P1	X	X	
170	TOR_020	R3	R2			P1	X		

TRES

171	TRE_001	R2	R3			P1	X		
172	TRE_002	R2	R3	R2		P1	X	X	
173	TRE_003	R2	R3			P1	X		
174	TRE_004	R2	R3			P1	X		
175	TRE_005	R2	R3			P1	X		
176	TRE_024	R2	R3			P1	X		
177	TRE_025	R2	R3			P1	X		
178	TRE_027	R2	R3			P1	X		
179	TRE_028	R2	R3			P1	X		
180	TRE_029	R2	R3			P1	X		
181	TRE_032	R2	R3			P1	X		
182	TRE_033	R2	R3			P1	X		
183	TRE_034	R2	R3			P1	X		
184	TRE_035	R2	R3			P1	X		
185	TRE_037	R2	R3			P1	X		
186	TRE_040	R2	R3			P1	X		
187	TRE_045	R2	R3			P1	X		
188	TRE_049	R2	R3	R2		P1	X	X	
189	TRE_050	R2	R3	R2		P1	X	X	
190	TRE_053	R2	R3			P1	X		
191	TRE_054	R2	R3			P1	X		
192	TRE_057	R2	R3			P1	X		
193	TRE_058	R2	R2	R1		P1		X	
194	TRE_062	R2	R3			P1	X		

VERIFICA DELLE VARIAZIONI SULLA CARTA DI SINTESI DELLA PERICOLOSITA'

COMUNE DI PREDAIA - PIANO DEI CENTRI STORICI (PRGIS)

		PRECED.	1° ADOZ.	2° ADOZ.		CSP		VARIANTI C.		NOTE
N.VAR	SCHEDA	CAT.	CAT.	CAT.	% AMPL.	PENALITA'		V100_P	V110_P	
195	TRE_063	R2	R3			P1		X		
196	TRE_065	R3	R3		30%	P1			X	
197	TRE_068	R2	R3			P1		X		
198	TRE_069	R2	R3			P1		X		
199	TRE_081	R2	R3			P1		X		
200	TRE_085	R1	R2			P1		X		
201	TRE_092	R2	R3			P1		X		
202	TRE_100	R2	R3			P1		X		
203	TRE_103	R2	R3	R2		P1		X	X	
204	TRE_104	R2	R3	R2		P1		X	X	
205	TRE_107	R2	R3			P1		X		
206	TRE_108	R2	R3			P1		X		
207	TRE_109	R2	R3			P1		X		
208	TRE_110	R2	R3			P1		X		
209	TRE_112	R2	R3			P1		X		
210	TRE_113	R2	R3			P1		X		
211	TRE_114	R2	R3			P1		X		
212	TRE_115	R1	R2	R1		P1		X	X	
213	TRE_120	R2	R3			P1		X		
214	TRE_121	R2	R3			P1		X		
215	TRE_128	R1	R2	R1		P1		X	X	
216	TRE_134	R2	R3			P1		X		
217	TRE_135	R1	R2	R1		P1		X	X	
218	TRE_136	R2	R3	R1		P1		X	X	

TUENETTO

219	TUE_007	R3	R2			P1		X		
220	TUE_011	R3	R2			P1		X		
221	TUE_020	R3	R3		20%	P1			X	

VERVO'

222	VER_001	R4	R3			P1	P2	X		
223	VER_002	R4	R3			P1		X		

VERIFICA DELLE VARIAZIONI SULLA CARTA DI SINTESI DELLA PERICOLOSITA'

COMUNE DI PREDAIA - PIANO DEI CENTRI STORICI (PRGIS)

		PRECED.	1° ADOZ.	2° ADOZ.		CSP		VARIANTI C.		NOTE
N.VAR	SCHEDA	CAT.	CAT.	CAT.	% AMPL.	PENALITA'		V100_P	V110_P	
224	VER_007	R2	R3			P1		X		
225	VER_009	R2	R3			P1		X		
226	VER_010	R4	R3			P1		X		
227	VER_011	R2	R3			P1		X		
228	VER_012	R2	R3			P1		X		
229	VER_013	R1	R2			P1		X		
230	VER_017	R4	R3			P1		X		
231	VER_018	R4	R3			P1		X		
232	VER_019	R2	R3			P1	P2	X		
233	VER_023	R4	R3			P1		X		
234	VER_026	R4	R3			P1		X		
235	VER_027	R4	R3			P1		X		
236	VER_028	R2	R3			P1		X		
237	VER_030	R1	R2			P1		X		
238	VER_032	R1	R2			P1		X		
239	VER_037	R4	R3			P1		X		
240	VER_039	R2	R3			P1		X		
241	VER_040	R1	R2			P1		X		
242	VER_046	R2	R3			P1		X		
243	VER_048	R1	R2			P1		X		
244	VER_053	R2	R3			P1		X		
245	VER_054	R2	R3			P1		X		
246	VER_058	R3	R3		20%	P1			X	
247	VER_060	R1	R2			P1		X		
248	VER_061	R1	R2			P1		X		
249	VER_062	R1	R2			P1		X		
250	VER_064	R2	R3			P1		X		
251	VER_065	R2	R3			P1		X		
252	VER_067	R1	R2			P1		X		
253	VER_068	R3	R2			P1		X		
254	VER_071	R2	R3			P1		X		
255	VER_072	R2	R3			P1		X		
256	VER_088	R2/R4	R3	R2		P1		X	X	

VERIFICA DELLE VARIAZIONI SULLA CARTA DI SINTESI DELLA PERICOLOSITA'

COMUNE DI PREDAIA - PIANO DEI CENTRI STORICI (PRGIS)

		PRECED.	1° ADOZ.	2° ADOZ.		CSP	VARIANTI C.		NOTE
N.VAR	SCHEDA	CAT.	CAT.	CAT.	% AMPL.	PENALITA'	V100_P	V110_P	
257	VER_090	R4	R3			P1	X		

VION

258	VIO_004	R3	R3		20%	P1		X	
259	VIO_010	---	R3		20%	P1	X	X	
260	VIO_024	R4	R3			P1	X		

N.VAR.CS	FRAZIONE	DESTINAZIONE D'USO			CS SI/NO?			CAMBIO PERIMETRI CS		CSP				VARIANTI C.		NOTE OEPRATIVE
		VIGENTE	1° ADOZ.	2° ADOZ.	VIGENTE (S N)	1° ADOZ. (S N)	2° ADOZ. (S N)	TRA VIG. E 1°ADOZ.	TRA 1°ADOZ. E 2° ADOZ.	PENALITA'				V100_P	V110_P	
CS.01	COREDO	Spazio privato da riqualificare	Area libera del centro storico	Fuori CS - Area residenziale esistente satura	S	S	N	no	si	P1					X	
CS.02	COREDO	Spazio privato da riqualificare	Area libera del centro storico	Fuori CS - Area residenziale esistente satura	S	S	N	no	si	P1					X	
CS.03	COREDO	Fuori CS	Fuori CS	Area libera del centro storico	N	N	S	no	si	P1					X	
CS.04	COREDO	Spazio privato da riqualificare	Area libera del centro storico	Fuori CS - Area a verde privato	S	S	N	no	si	P1					X	
CS.05	COREDO	Area libera del centro storico	Area libera del centro storico	Fuori CS - Area agricola	S	S	N	no	si	P1					X	
		Viabilità locale	Viabilità locale													
CS.06	COREDO	Area libera del centro storico	Area libera del centro storico	Fuori CS - Verde pubblico	S	S	N	no	si	P1					X	
		Spazio privato da riqualificare														
		Manufatto accessorio														
		Viabilità locale	Viabilità locale													
CS.07	COREDO	Area libera del centro storico	Area libera del centro storico	Fuori CS - Area residenziale esistente satura	S	S	N	no	si	P1					X	
CS.8	COREDO - Mulini	Scheda CS	Scheda CS	Scheda CS	N	N	S	no	si	P1					X	
				Perimetro CS siti sparsi												
CS.9	COREDO	Scheda CS	Scheda CS	Scheda CS	N	N	S	no	si	P1					X	
				Perimetro CS siti sparsi												
CS.10	COREDO	Scheda CS	Scheda CS	Scheda CS	N	N	S	no	si	P1					X	
				Perimetro CS siti sparsi												
CS.11	COREDO	Scheda CS	Scheda CS	Scheda CS	N	N	S	no	si	P1					X	
				Perimetro CS siti sparsi												
CS.12	COREDO	Scheda CS	Scheda CS	Scheda CS	N	N	S	no	si	P1					X	
				Perimetro CS siti sparsi												
CS.13	COREDO	Scheda CS	Scheda CS	Scheda CS	N	N	S	no	si	P1					X	
				Perimetro CS siti sparsi												
CS.14	COREDO	Scheda CS	Scheda CS	Scheda CS	N	N	S	no	si	P1					X	
				Perimetro CS siti sparsi												

N.VAR.CS	FRAZIONE	DESTINAZIONE D'USO			CS SI/NO?			CAMBIO PERIMETRI CS		CSP				VARIANTI C.		NOTE OEPRATIVE
		VIGENTE	1° ADOZ.	2° ADOZ.	VIGENTE (S N)	1° ADOZ. (S N)	2° ADOZ. (S N)	TRA VIG. E 1°ADOZ.	TRA 1°ADOZ. E 2° ADOZ.	PENALITA'				V100_P	V110_P	
CS.15	COREDO - C.BRAGHER	Fuori Cs	Scheda CS	Scgeda CS	N	S	S	si	no	P1	P2	APP	P4	X		
			Area libera del centro storico	Area libera del centro storico												
			Spazio privato da riqualificare	Spazio privato da riqualificare												
CS.16	COREDO - C.BRAGHER	Scheda CS	Scheda CS	Scheda CS	N	N	S	no	si	P1					X	
				Perimetro CS siti sparsi												
CS.17	COREDO - C.BRAGHER	Scheda CS	Scheda CS	Scheda CS	N	N	S	no	si	P1					X	
				Perimetro CS siti sparsi												
CS.18	COREDO	Scheda CS	Scheda CS	Scheda CS	N	N	S	no	si	P1					X	
				Perimetro CS siti sparsi												
CS.19	COREDO - MALGA	Scheda CS	Scheda CS	Scheda CS	N	N	S	no	si	P1					X	
				Perimetro CS siti sparsi												
CS.20	DARDINE	Fuori CS	Fuori CS	Area cimiteriale	N	N	S	no	si	P1					X	
CS.21	DARDINE	Spazio di servizio per la mobilità	Viabilità locale esistente	Fuori CS - Spazio di servizio per la mobilità	S	S	N	no	si	P1					X	La modifica non è stata aggiornata in PRG
CS.22	DERMULO	Fruoi CS	Fuori CS	Area libera del centro storico	N	N	S	no	si	P1					X	
CS.23	DERMULO	Scheda CS	Scheda CS	Scheda CS	N	N	S	no	si			P3			X	
				Perimetro CS siti sparsi												
CS.24	PRIO'	Area libera del centro storico	Area libera del centro storico	Fuori CS - Area residenziale di completamento	S	S	N	no	si	P1					X	
CS.25	PRIO'	Area libera del centro storico	Area libera del centro storico	Fuori CS - Area residenziale di completamento	S	S	N	no	si	P1					X	
CS.26	PRIO'	Fuori CS	Fuori CS	Area libera per il centro storico	N	N	S	no	si	P1					X	
CS.27	PRIO'	Area libera del centro storico	Area libera del centro storico	Fuori CS - Area residenziale di completamento	S	S	N	no	si	P1					X	
CS.28	PRIO'	Fuori CS	Area libera del centro storico	Fuori CS - Area residenziale di completamento	N	S	N	si	si	P1				X	X	
CS.29	PRIO'	Fuori CS	Fuori CS	Area libera per il centro storico	N	N	S	no	si	P1					X	

N.VAR.CS	FRAZIONE	DESTINAZIONE D'USO			CS SI/NO?			CAMBIO PERIMETRI CS		CSP				VARIANTI C.		NOTE OEPRATIVE
		VIGENTE	1° ADOZ.	2° ADOZ.	VIGENTE (S N)	1° ADOZ. (S N)	2° ADOZ. (S N)	TRA VIG. E 1°ADOZ.	TRA 1°ADOZ. E 2° ADOZ.	PENALITA'				V100_P	V110_P	
CS.30	PRIO'	Fuori CS	Viabilità locale esistente	Fruoi CS - Area a verde pubblico	N	S	N	si	si	P1	P2		P4	X	X	La modifica non è stata aggiornata in PRG
CS.31	PRIO'	Area libera del centro storico	Viabilità locale esistente	Fuori CS - Viabilità locale esistente	S	S	N	no	si	P1					X	

CS.32	SMARANO	Viabilità locale esistente	Viabilità locale esistente	Fuori CS - Viabilità principale 4° Cat. Esistente	S	S	N	no	si	P1					X	
CS.33	SMARANO	Area libera del centro storico	Fuori CS	Fuori CS - Area residenziale esistente satura	S	N	N	si	no	P1				X		
CS.34	SMARANO	Area libera del centro storico	Fuori CS	Area libera del centro storico	S	N	S	si	si	P1				X	X	
CS.35	SMARANO	Fruori CS	Fuori CS	Area libera del centro storico	N	N	S	no	si	P1					X	
CS.36	SMARANO	Fruori CS	Area libera del centro storico	Fuori CS - Area residenziale esistente satura	N	S	N	si	si	P1				X	X	
CS.37	SMARANO	Area libera del centro storico	Fuori CS	Fuori CS - Area produttiva di livello locale	S	N	N	si	no	P1				X		
CS.38	SMARANO	Area libera del centro storico	Fuori CS	Fuori CS - Area produttiva di livello locale	S	N	N	si	no	P1				X		
CS.39	SMARANO	Area libera del centro storico	Viabilità locale esistente	Fruori CS - Viabilità locale di potenziamento	S	S	N	no	si	P1					X	
CS.40	SMARANO	Area libera del centro storico	Spazio privato da riqualificare	Fuori CS - Servizi civili e amministrativi	S	S	N	no	si	P1					X	
CS.41	SMARANO	Fuori CS	Fuori CS	Area libera del centro storico	N	N	S	no	si	P1					X	
				Viabilità locale esistente												
CS.42	SMARANO	Fuori CS	Fuori CS	Area libera del centro storico	N	N	S	no	si	P1					X	
CS.43	SMARANO	Area libera del centro storico	Area libera del centro storico	Fuori CS - Area agricole locali	S	S	N	no	si	P1					X	

COMUNE DI PREDAIA - PIANO DEI CENTRI STORICI (PRGIS)																
N.VAR.CS	FRAZIONE	DESTINAZIONE D'USO			CS SI/NO?			CAMBIO PERIMETRI CS		CSP				VARIANTI C.		NOTE OEPRATIVE
		VIGENTE	1° ADOZ.	2° ADOZ.	VIGENTE (S N)	1° ADOZ. (S N)	2° ADOZ. (S N)	TRA VIG. E 1°ADOZ.	TRA 1°ADOZ. E 2° ADOZ.	PENALITA'				V100_P	V110_P	
CS.44	TAIO	Fuori CS	Fuori CS	Viabilità locale esistente	N	N	S	no	si	P1					X	La modifica non è stata aggiornata in PRG
CS.45	TAIO	Fuori CS	Fuori CS	Spazio privato da riqualificare	N	N	S	no	si	P1					X	
CS.46	TAIO	Fuori CS	Spazio privato da riqualificare	Fuori CS - Aree agricole locali	N	S	N	si	si	P1				X	X	
CS.47	TAIO	Fuori CS	Viabilità locale esistente	Area libera del centro storico	N	S	S	si	no	P1				X		
CS.48	TAIO - C.EL	Fuori CS	Scheda CS	Scheda CS	N	N	S	no	si	P1					X	
				Perimetri CS siti sparsi												
CS.49	TAIO - C.EL	Fuori CS	Fuori CS	Scheda CS	N	N	S	no	si	P1					X	
				Manufatto Accessorio						P1						
				Area libera del centro storico						P1			P4			
CS.50	TAVON	Area libera del centro storico	Area libera del centro storico	Fuori CS - Aree agricole locali	S	S	N	no	si	P1					X	
CS.51	TAVON	Area libera del centro storico	Area libera del centro storico	Fuori CS - Aree agricole locali	S	S	N	no	si	P1					X	
CS.52	TAVON - S. ROMEDIO	Scheda CS	Scheda CS	Scheda CS	N	N	S	no	si	P1	P2	P3	P4		X	
				Spazio privato da riqualificare												
CS.53	TAVON - S. ROMEDIO	Scheda CS	Scheda CS	Scheda CS	N	N	S	no	si	P1					X	
				Spazio privato da riqualificare												
CS.54	TORRA	Fuori CS	Area libera del centro storico	Area libera del centro storico	N	S	S	si	no	P1				X		
CS.55	TRES	Area libera del centro storico	Area libera del centro storico	Fuori CS - Area residenziale di completamento	S	S	N	no	si	P1					X	
		Viabilità principale 4°CAT. Esistente	Viabilità locale esistente	Fuori CS - Viabilità principale 4°Cat. Esistente	S	S	N	no	si	P1					X	
CS.56	TRES	Area libera del centro storico	Fuori CS	Fuori CS - Area residenziale di completamento	S	N	N	si	no	P1				X		
				Fuori CS - Aree agricole locali												

COMUNE DI PREDAIA - PIANO DEI CENTRI STORICI (PRGIS)																
N.VAR.CS	FRAZIONE	DESTINAZIONE D'USO			CS SI/NO?			CAMBIO PERIMETRI CS		CSP				VARIANTI C.		NOTE OEPRATIVE
		VIGENTE	1° ADOZ.	2° ADOZ.	VIGENTE (S N)	1° ADOZ. (S N)	2° ADOZ. (S N)	TRA VIG. E 1°ADOZ.	TRA 1°ADOZ. E 2° ADOZ.	PENALITA'				V100_P	V110_P	
CS.57	TRES	Fuori CS	Area libera del centro storico	Area libera del centro storico	N	S	S	si	no	P1				X		
			Manufatto Accessorio	Manufatto Accessorio												
CS.58	TRES	Fuori CS	Area libera del centro storico	Area libera del centro storico	N	S	S	si	no	P1				X		
CS.59	TRES	Area libera del centro storico	Fuori CS	Fuori CS - Area residenziale di completamento	S	N	N	si	no	P1				X		
		Viabilità locale esistente		Fuori CS - Viabilità locale esistente												
CS.60	VERVO'	Fuori CS	Manufatto Accessorio	Manufatto Accessorio	N	S	S	si	no	P1	P2			X		
			Area libera del centro storico	Area libera del centro storico												
CS.61	VERVO'	Fuori CS	Fuori CS	Area libera del centro storico	N	N	S	no	si	P2					X	
CS.62	VERVO'	Fuori CS	Scheda CS	Scheda CS	N	S	S	si	no	P2				X		
CS.63	VERVO'	Area per la mobilità	Area a parcheggio	Fuori CS - Area a parcheggio	S	S	N	no	si	P1					X	
CS.64	VERVO'	Area libera del centro storico	Fuori CS	Fuori CS - Aree agricole di pregio	S	N	N	si	no	P1	P2	P3		X		
CS.65	VERVO'	Area libera del centro storico	Fuori CS	Fuori CS - Aree a Verde pubblico	S	N	N	si	no	P1	P2			X		
			Fuori CS	Fuori CS - Aree agricole di pregio												
CS.66	PRA' DELLA VACCA	Scheda CS	Scheda CS	Scheda CS	N	N	S	no	si		P2	P3			X	
				Perimetro CS siti sparsi												

Legenda - CARTA DI SINTESI DELLA PERICOLOSITA'




Classi di Penalità

Con riferimenti alle norme di attuazione del Piano Urbanistico Provinciale (L.P. 27 maggio 2008, n. 5)





penalità ordinarie

	P4 - elevata	art. 15
	P3 - media	art. 16
	P2 - bassa	art. 17

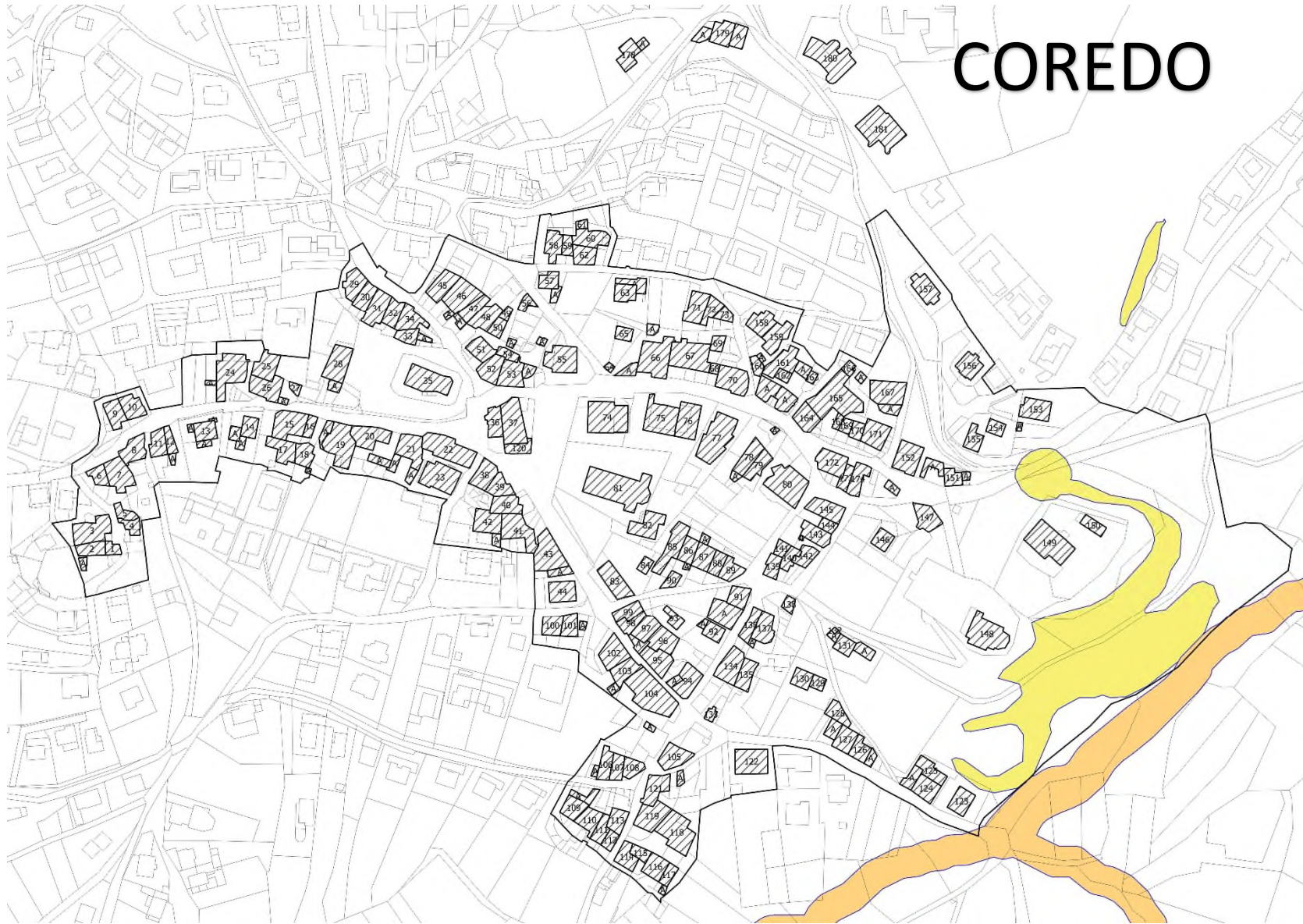
altri tipi di penalità

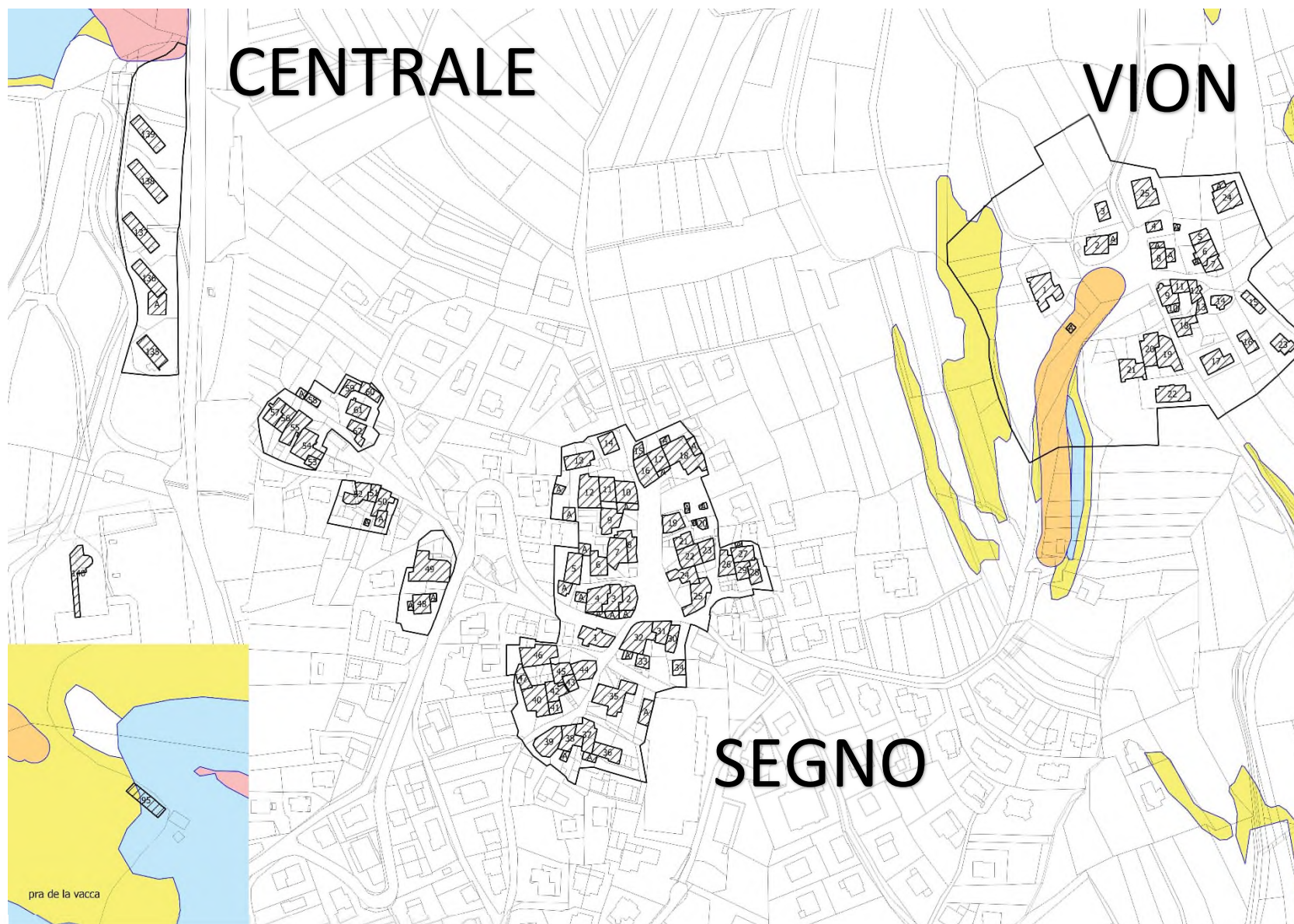
	APP - aree da approfondire	art. 18
	PRV - residua da valanga	art. 18
	P1 - trascurabile o assente	art. 18

tutele speciali

	AFI - ambiti fluviali di interesse idraulico previsti dal Piano Generale di Utilizzazione delle Acque Pubbliche	art. 14
	IMP - aree riservate a interventi di mitigazione del pericolo	art. 18
	RSS - area di rispetto stazione sismometrica	art. 18
	stazione sismometrica	

COREDO





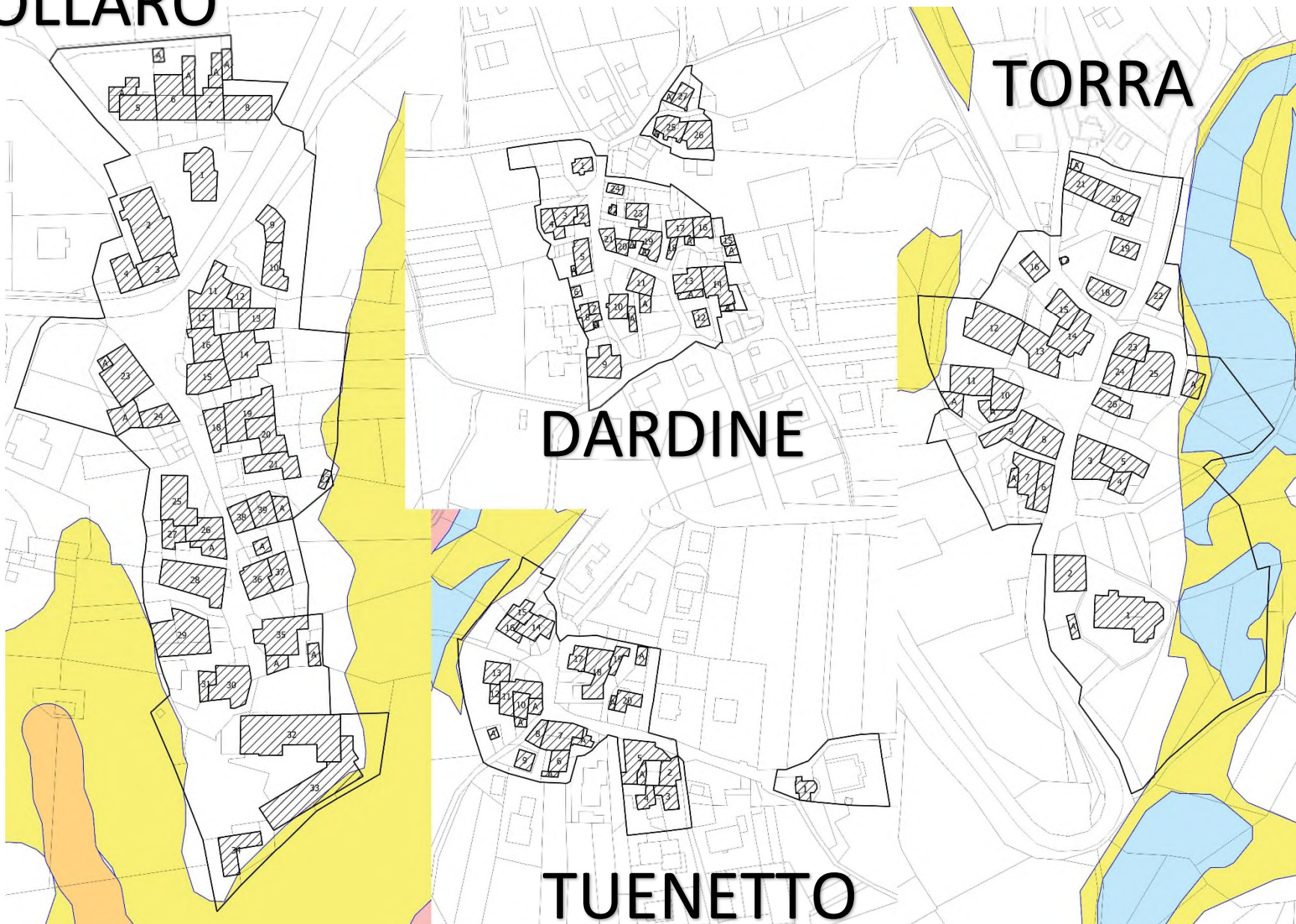
PRA' DELLA VACCA

MOLLARO

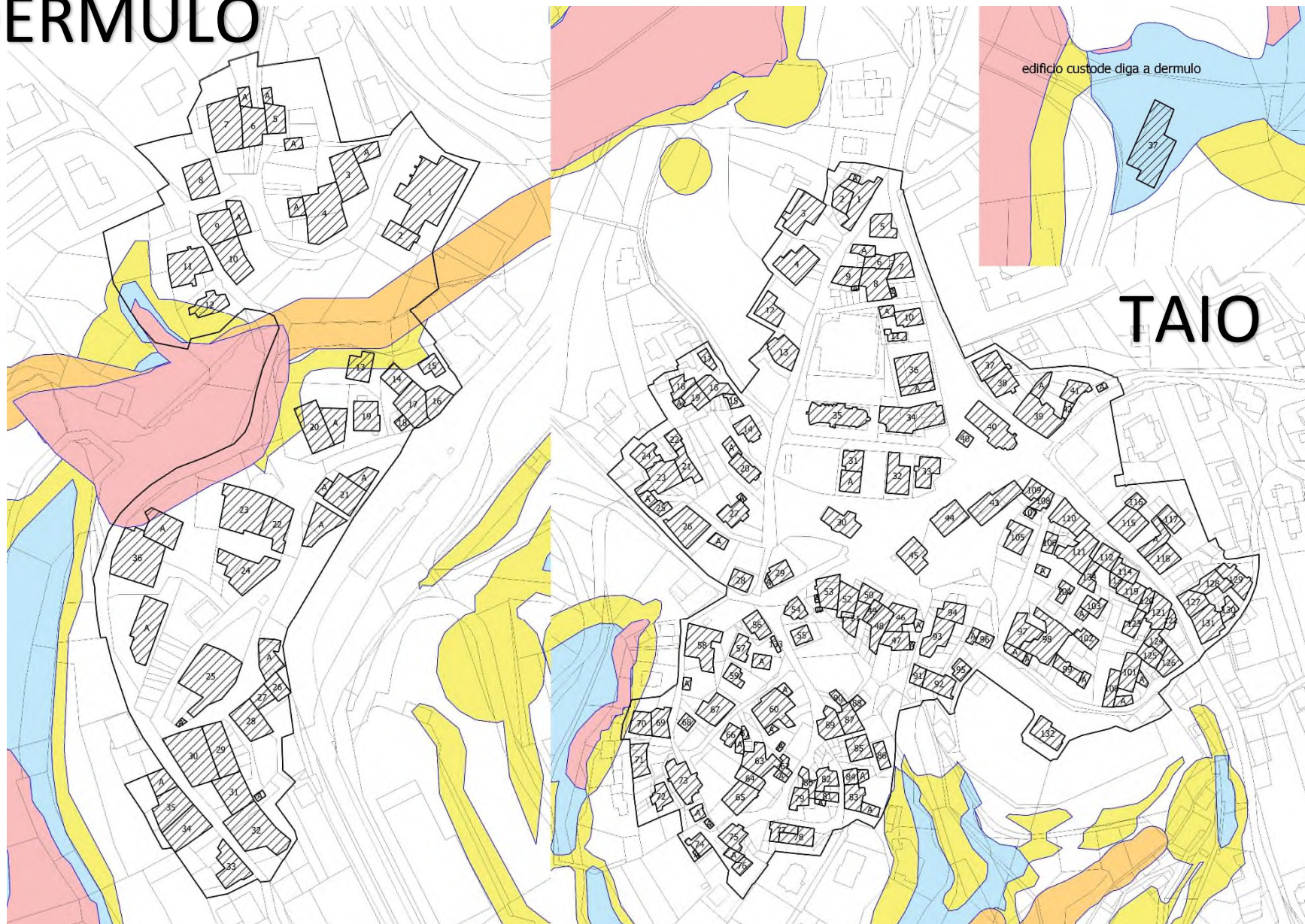
TORRA

DARDINE

TUENETTO



DERMULO



MAS DEL GUGOL



PRIO'

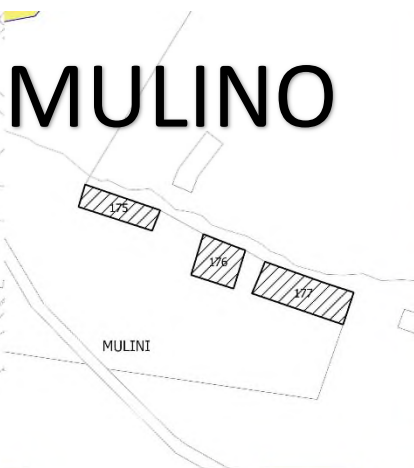
SMARANO



TAVON



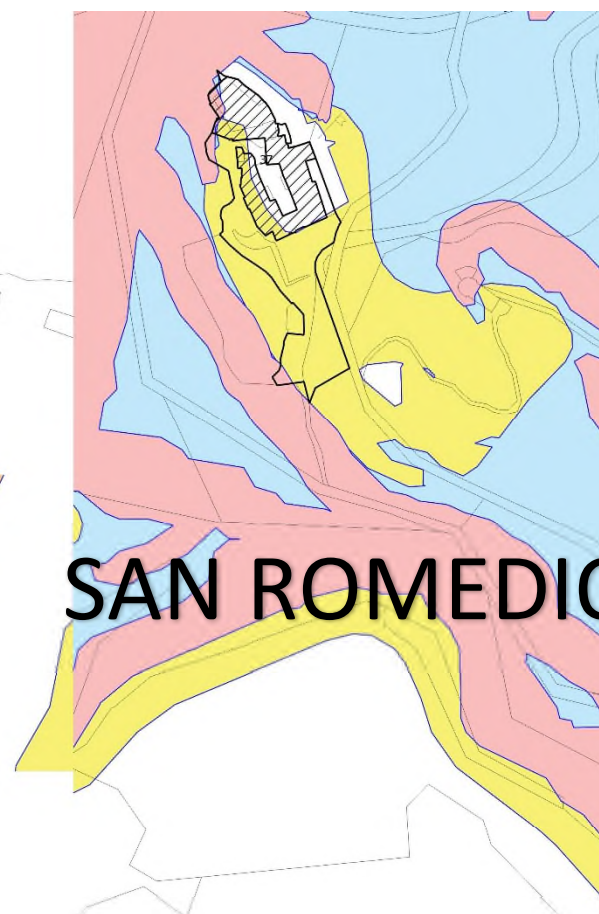
MULINO



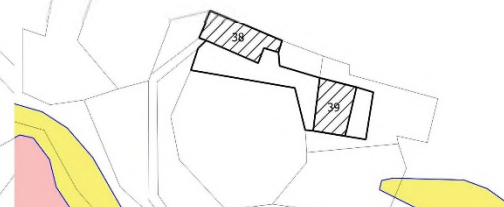
MALGA



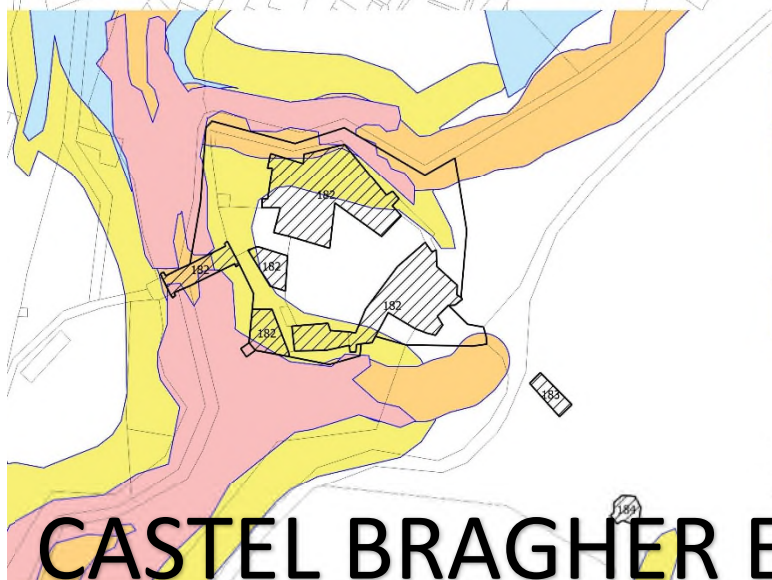
SAN ROMEDIO



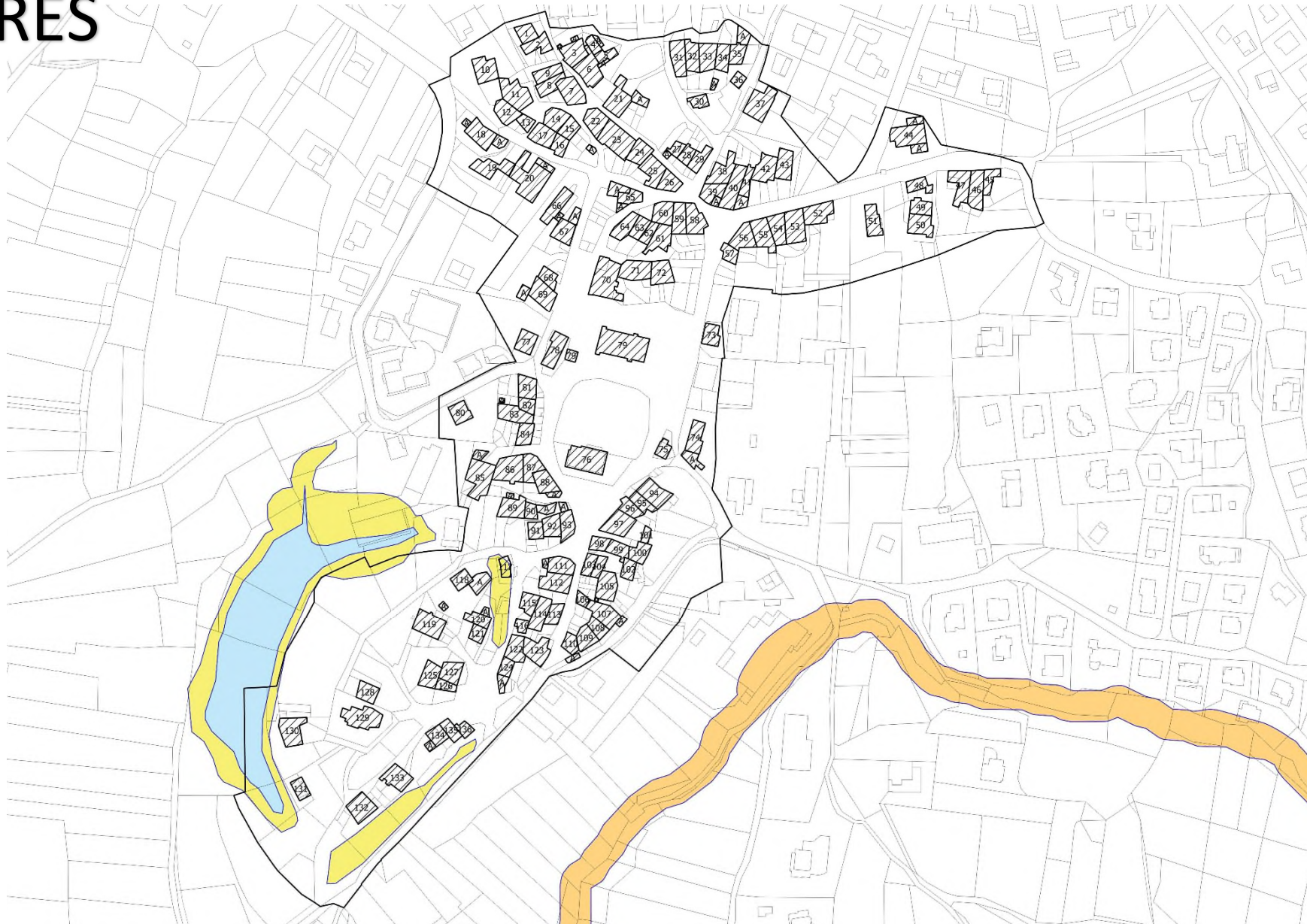
MASI S.ROMEDIO



CASTEL BRAGHER E MASO



TRES



VERVO'

