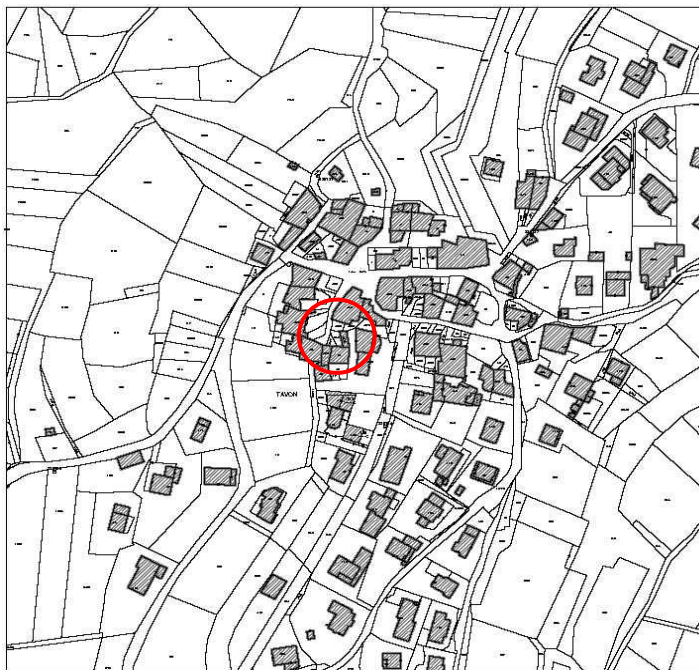
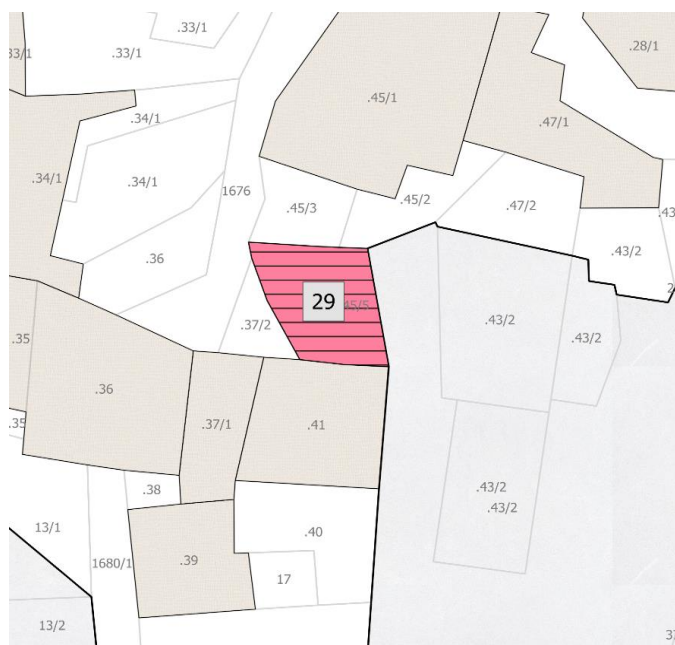
	COMUNE DI PREDAIA		Frazione di TAVON	
	SCHEDA DI ANALISI			29
N. P.ED.:	45/4 e 45/5	CATEGORIA di intervento:		R2
COMUNE CATASTALE:	Tavon	DATA rilievo:	ottobre 2018	

ESTRATTO MAPPA



DETTAGLIO DELLA CARTOGRAFIA



COMUNE DI PREDAIA	Frazione di TAVON	29
SCHEDA n°		

ANALISI

1	Tipologia funzionale	Edificio produttivo			
2	Destinazione originaria	Conservata			
3	Proprietà	Privata			
4	Epoca di costruzione	anteriore al 1860			
		tra il 1860 e il 1939			X
		posteriore al 1939			
5	Tipologia architettonica storica	alta definizione			
		media definizione			X
		bassa definizione			
		nessuna definizione			
6	Permanenza dei caratteri formali tradizionali		alta	media	bassa
		volumetrici		X	
		costruttivi		X	
		complementari		X	
		decorativi		X	
7	Degrado	nullo			
8	Grado di utilizzo	utilizzato			
7	Spazi di pertinenza	qualità media			
8	Vincoli				
9	Note	05_ Elementi storico-artistici: struttura lignea.			

INTERVENTO

10	Categoria di intervento prevista		R2			
11	Prescrizioni e indicazioni	12_ In caso di intervento riproporre struttura lignea.				
12	Categoria intervento spazi di pertinenza					
13	Fronti di pregio		NO	X	SI	
14	Sopraelevazione art. 105 L.P. 15/2016		NO	X	SI	

IMMAGINI



FOTO 1



FOTO 2



FOTO 3



FOTO 4




FOTO 5