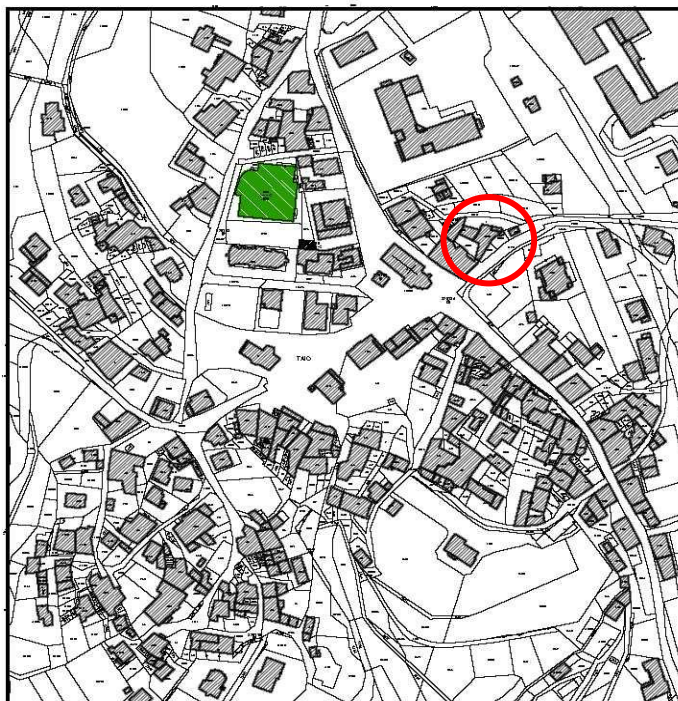
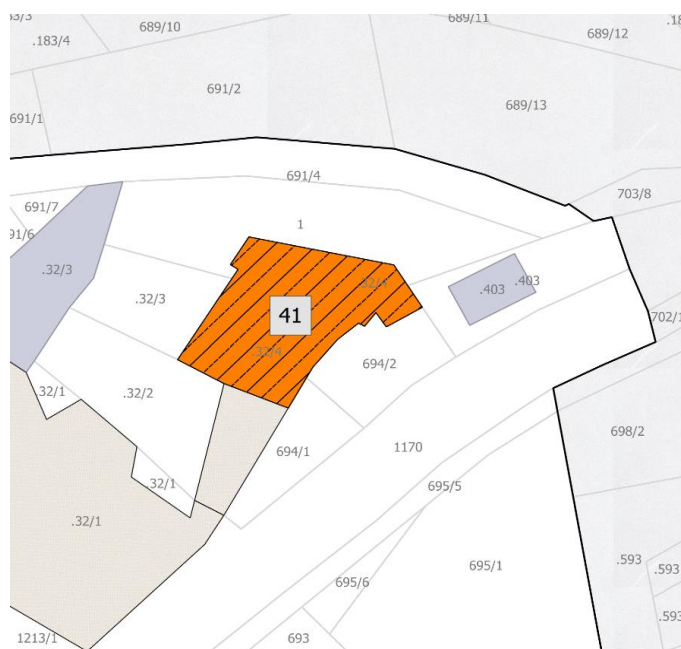
	COMUNE DI PREDAIA		Frazione di Taio	
	SCHEDA DI ANALISI			41
N. P.ED.:	32_4	CATEGORIA di intervento:		R3
COMUNE CATASTALE:	Taio	DATA rilievo:	ottobre 2018	

ESTRATTO MAPPA



DETTAGLIO DELLA CARTOGRAFIA



COMUNE DI PREDAIA	Frazione di Taio	41
SCHEDA n°		

ANALISI

1	Tipologia funzionale	Residenziale			
2	Destinazione originaria	Residenziale			
3	Proprietà	Privata			
4	Epoca di costruzione	anteriore al 1860	X		
		tra il 1860 e il 1939			
		posteriore al 1939			
5	Tipologia architettonica storica	alta definizione			
		media definizione			
		bassa definizione	X		
		nessuna definizione			
6	Permanenza dei caratteri formali tradizionali		alta	media	bassa
		volumetrici		X	
		costruttivi			X
		complementari			X
		decorativi			X
7	Degrado	nullo			
8	Grado di utilizzo	utilizzato			
7	Spazi di pertinenza	qualità bassa			
8	Vincoli				
9	Note	05_ Elementi storico-artistici: contorni e portale lapideo.			

INTERVENTO

10	Categoria di intervento prevista		R3			
11	Prescrizioni e indicazioni					
12	Categoria intervento spazi di pertinenza					
13	Fronti di pregio		NO	X	SI	
14	Sopraelevazione art. 105 L.P. 15/2015		NO		SI	X

IMMAGINI



FOTO 1




FOTO 4



FOTO 2



FOTO 3

FOTO 5