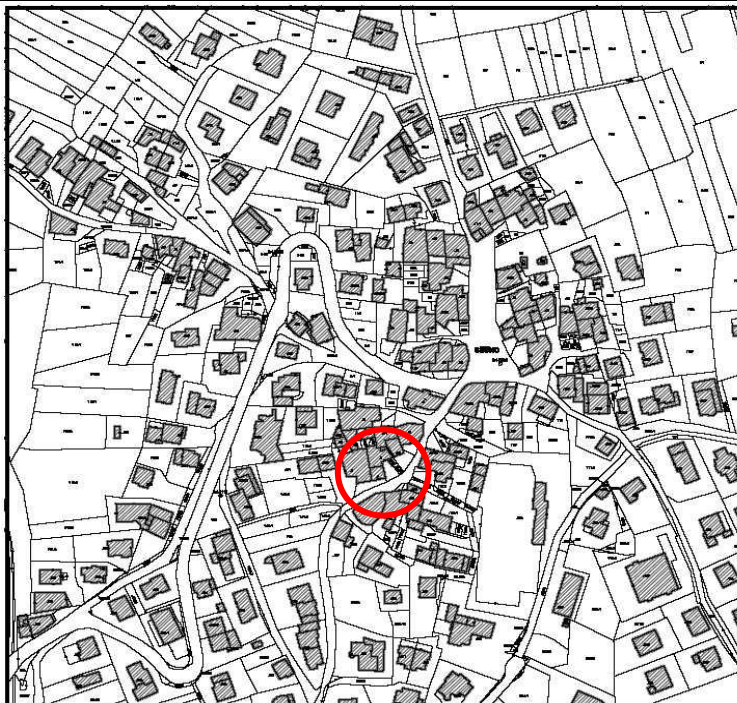
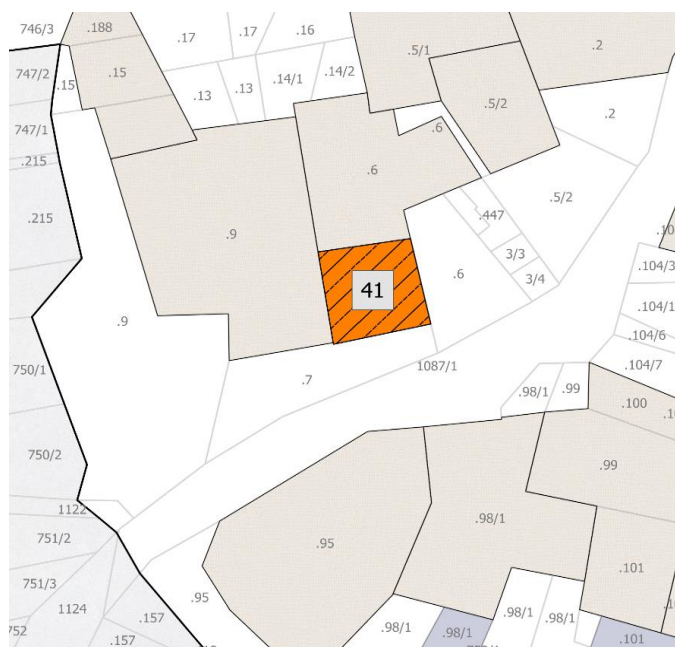
	COMUNE DI PREDAIA		Frazione di Segno	
	SCHEDA DI ANALISI			41
N. P.ED.:	7	CATEGORIA di intervento:	R3	
COMUNE CATASTALE:	Segno	DATA rilievo:	ottobre 2018	

ESTRATTO MAPPA



DETTAGLIO DELLA CARTOGRAFIA



COMUNE DI PREDAIA	Frazione di Segno	41
SCHEDA n°		

ANALISI

1	Tipologia funzionale	Residenza			
2	Destinazione originaria	Residenza			
3	Proprietà	Privata			
4	Epoca di costruzione	anteriore al 1860	X		
		tra il 1860 e il 1939			
		posteriore al 1939			
5	Tipologia architettonica storica	alta definizione			
		media definizione			
		bassa definizione	X		
		nessuna definizione			
6	Permanenza dei caratteri formali tradizionali		alta	media	bassa
		volumetrici		X	
		costruttivi			X
		complementari			X
		decorativi			X
7	Degrado	nullo			
8	Grado di utilizzo	utilizzato			
7	Spazi di pertinenza	qualità media			
8	Vincoli				
9	Note				

INTERVENTO

10	Categoria di intervento prevista		R3				
11	Prescrizioni e indicazioni						
12	Categoria intervento spazi di pertinenza						
13	Fronti di pregio		NO		SI	X	
14	Sopraelevazione art. 105 L.P. 15/2015		NO		SI	X	

IMMAGINI



FOTO 1



FOTO 3




FOTO 2



FOTO 4