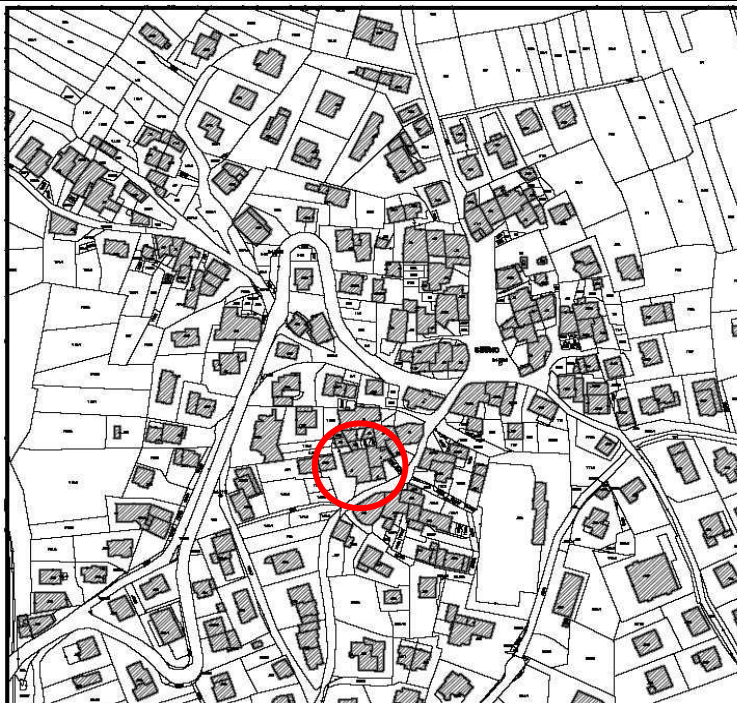
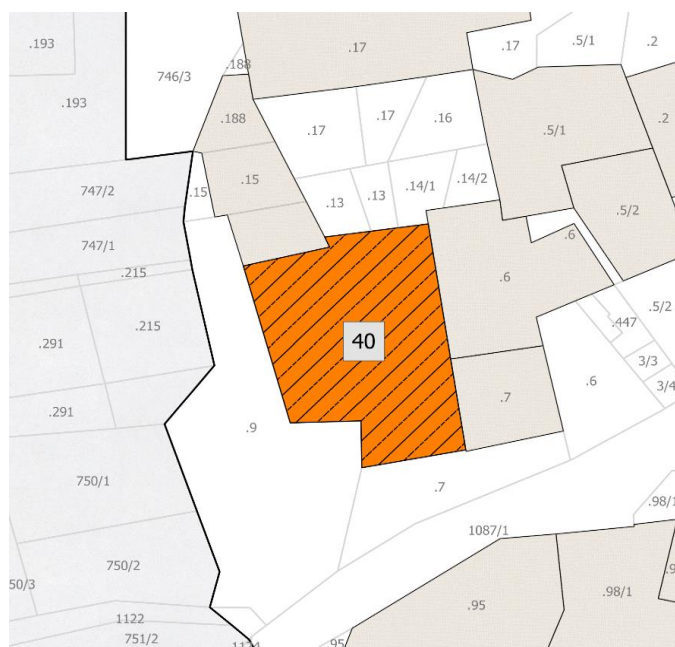
	<b>COMUNE DI PREDAIA</b>		<b>Frazione di Segno</b>	
	<b>SCHEDA DI ANALISI</b>			<b>40</b>
N. P.ED.:	9	CATEGORIA di intervento:	<b>R3</b>	
COMUNE CATASTALE:	Segno	DATA rilievo:	ottobre 2018	

**ESTRATTO MAPPA**



**DETTAGLIO DELLA CARTOGRAFIA**



COMUNE DI PREDAIA	Frazione di Segno	40
SCHEDA n°		

**ANALISI**

1	Tipologia funzionale	Residenza			
2	Destinazione originaria	Residenza			
3	Proprietà	Privata			
4	Epoca di costruzione	anteriore al 1860	<b>X</b>		
		tra il 1860 e il 1939			
		posteriore al 1939			
5	Tipologia architettonica storica	alta definizione			
		media definizione			
		bassa definizione	<b>X</b>		
		nessuna definizione			
6	Permanenza dei caratteri formali tradizionali		alta	media	bassa
		volumetrici		<b>X</b>	
		costruttivi			<b>X</b>
		complementari			<b>X</b>
		decorativi			<b>X</b>
7	Degrado	medio			
8	Grado di utilizzo	utilizzato			
7	Spazi di pertinenza	qualità media			
8	Vincoli				
9	Note	Casa natale di Padre Eusebio Chini (Kino)			

**INTERVENTO**

10	Categoria di intervento prevista		R3				
11	Prescrizioni e indicazioni						
12	Categoria intervento spazi di pertinenza		Spr				
13	Fronti di pregio		NO		SI	X	
14	Sopraelevazione art. 105 L.P. 15/2015		NO	X	SI		

## IMMAGINI



FOTO 1



FOTO 4




FOTO 2



FOTO 3



FOTO 5



IMMAGINI

FOTO 6



FOTO 7

