
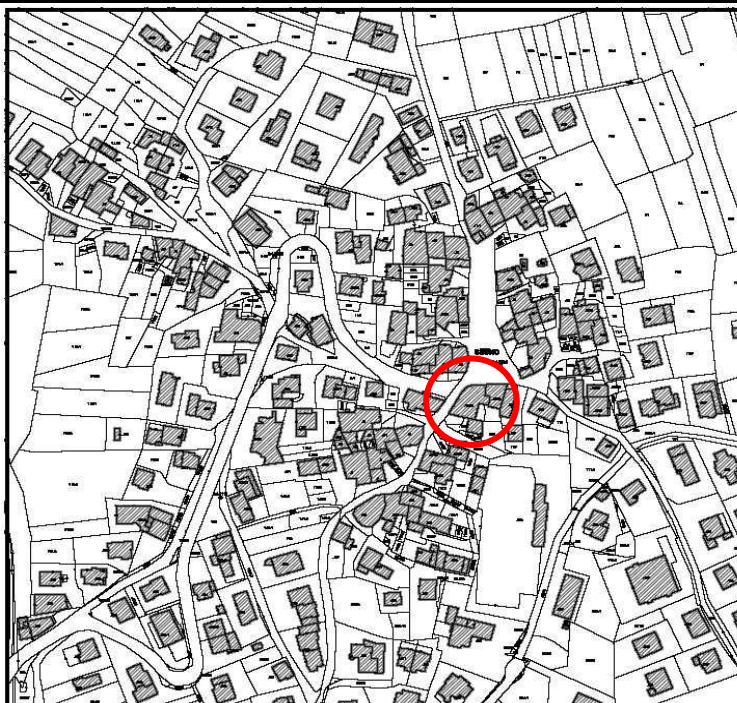
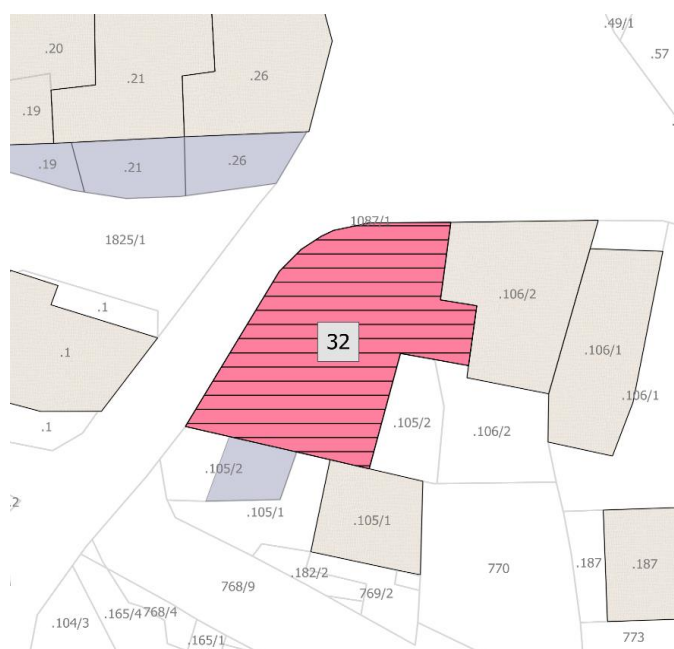


| | | | | |
|---|--------------------------|--------------------------|--------------------------|-----------|
|  | COMUNE DI PREDAIA | | Frazione di Segno | |
| | SCHEDA DI ANALISI | | | 32 |
| N. P.ED.: | 105/2 | CATEGORIA di intervento: | | R2 |
| COMUNE CATASTALE: | Segno | DATA rilievo: | ottobre 2018 | |

ESTRATTO MAPPA



DETTAGLIO DELLA CARTOGRAFIA



| | | |
|--------------------------|--------------------------|-----------|
| COMUNE DI PREDAIA | Frazione di Segno | 32 |
| SCHEMA n° | | |

ANALISI

| | | | | | |
|---|---|--|------|-------|-------|
| 1 | Tipologia funzionale | Residenza | | | |
| 2 | Destinazione originaria | Residenza | | | |
| 3 | Proprietà | Privata | | | |
| 4 | Epoca di costruzione | anteriore al 1860 | X | | |
| | | tra il 1860 e il 1939 | | | |
| | | posteriore al 1939 | | | |
| 5 | Tipologia architettonica storica | alta definizione | | | |
| | | media definizione | | | |
| | | bassa definizione | X | | |
| | | nessuna definizione | | | |
| 6 | Permanenza dei caratteri formali tradizionali | | alta | media | bassa |
| | | volumetrici | | X | |
| | | costruttivi | | X | |
| | | complementari | | X | |
| | | decorativi | | | X |
| 7 | Degrado | nullo | | | |
| 8 | Grado di utilizzo | utilizzato | | | |
| 7 | Spazi di pertinenza | qualità media | | | |
| 8 | Vincoli | | | | |
| 9 | Note | 01_Edificio dal ruolo urbano rilevante. 05_Elementi storico-artistici: portale lapideo. | | | |

INTERVENTO

| | | | | | |
|----|--|---|-----|----|---|
| 10 | Categoria di intervento prevista | | R2 | | |
| 11 | Prescrizioni e indicazioni | La sopraelevazione e' limitata alla porzione non gia' rialzata. | | | |
| 12 | Categoria intervento spazi di pertinenza | | Spr | | |
| 13 | Fronti di pregio | | NO | SI | X |
| 14 | Sopraelevazione art. 105 L.P. 15/2015 | | NO | SI | X |

IMMAGINI



FOTO 1



FOTO 4



FOTO 2



FOTO 3



FOTO 5