
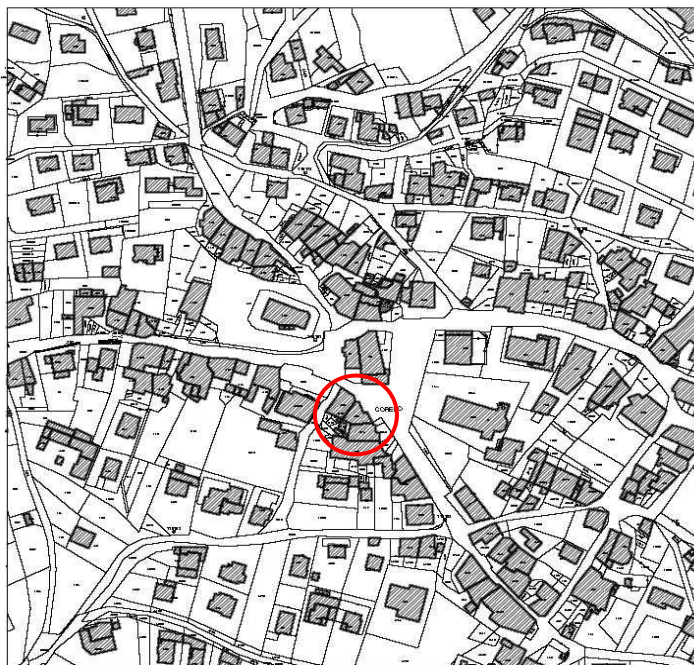
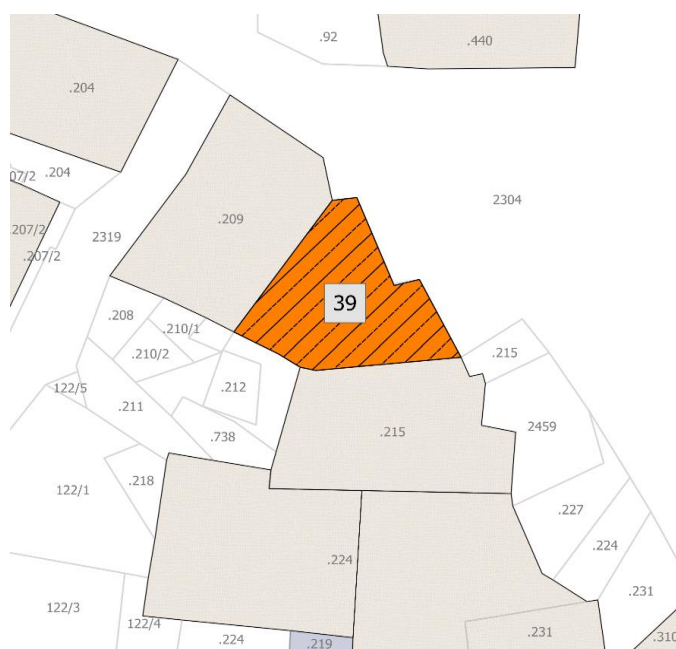


|   |                          |                          |                           |           |
|---|--------------------------|--------------------------|---------------------------|-----------|
|  | <b>COMUNE DI PREDAIA</b> |                          | <b>Frazione di COREDO</b> |           |
|   | <b>SCHEDA DI ANALISI</b> |                          |                           | <b>39</b> |
| N. P.ED.:   | 213                      | CATEGORIA di intervento: |                           | <b>R3</b> |
| COMUNE CATASTALE:   | Coredo                   | DATA rilievo:            | ottobre 2018              |           |

#### ESTRATTO MAPPA



#### DETTAGLIO DELLA CARTOGRAFIA



|                   |                    |    |
|-------------------|--------------------|----|
| COMUNE DI PREDAIA | Frazione di COREDO | 39 |
| SCHEDA n°         |                    |    |

**ANALISI**

|   |   |                           |          |       |          |
|---|---|---------------------------|----------|-------|----------|
| 1 | Tipologia funzionale                          | Speciale - albergo        |          |       |          |
| 2 | Destinazione originaria                       | Modificata - residenziale |          |       |          |
| 3 | Proprietà                                     | Privata                   |          |       |          |
| 4 | Epoca di costruzione                          | anteriore al 1860         | <b>X</b> |       |          |
|   |   | tra il 1860 e il 1939     |          |       |          |
|   |   | posteriore al 1939        |          |       |          |
| 5 | Tipologia architettonica storica              | alta definizione          |          |       |          |
|   |   | media definizione         |          |       |          |
|   |   | bassa definizione         | <b>X</b> |       |          |
|   |   | nessuna definizione       |          |       |          |
| 6 | Permanenza dei caratteri formali tradizionali |                           | alta     | media | bassa    |
|   |   | volumetrici               |          |       | <b>X</b> |
|   |   | costruttivi               | <b>X</b> |       |          |
|   |   | complementari             |          |       | <b>X</b> |
|   |   | decorativi                |          |       | <b>X</b> |
| 7 | Degrado                                       | nullo                     |          |       |          |
| 8 | Grado di utilizzo                             | utilizzato                |          |       |          |
| 7 | Spazi di pertinenza                           | qualità media             |          |       |          |
| 8 | Vincoli                                       |                           |          |       |          |
| 9 | Note  |                           |          |       |          |

**INTERVENTO**

|    |  |  |    |   |    |   |  |
|----|--|--|----|---|----|---|--|
| 10 | Categoria di intervento prevista         |  | R3 |   |    |   |  |
| 11 | Prescrizioni e indicazioni               |  |    |   |    |   |  |
| 12 | Categoria intervento spazi di pertinenza |  |    |   |    |   |  |
| 13 | Fronti di pregio                         |  | NO |   | SI | X |  |
| 14 | Sopraelevazione art. 105 L.P. 15/2016    |  | NO | X | SI |   |  |

## IMMAGINI



FOTO 1



FOTO 2



FOTO 3