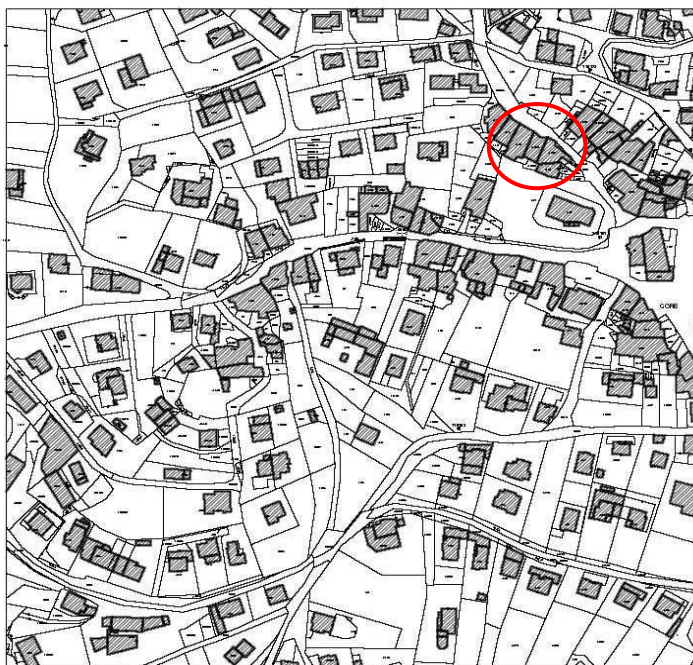
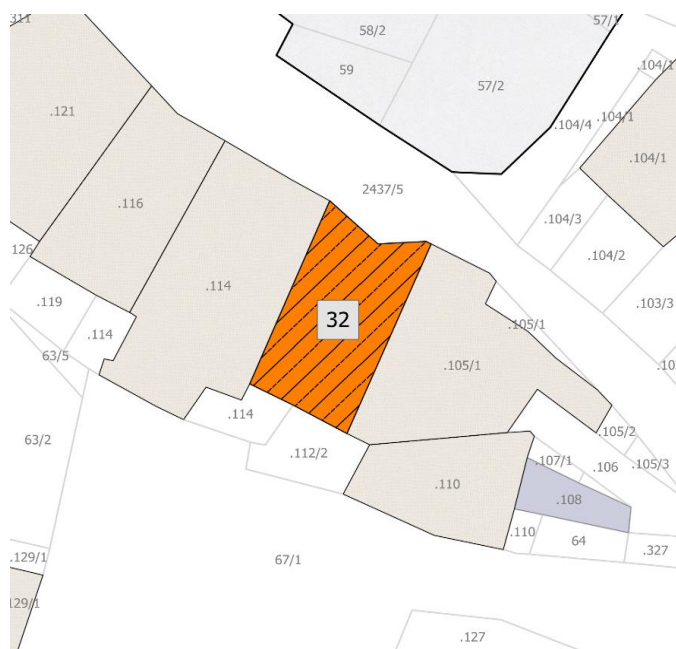
	COMUNE DI PREDAIA		Frazione di COREDO	
	SCHEDA DI ANALISI			32
N. P.ED.:	112/1	CATEGORIA di intervento:	R3	
COMUNE CATASTALE:	Coredo	DATA rilievo:	ottobre 2018	

ESTRATTO MAPPA



DETTAGLIO DELLA CARTOGRAFIA



COMUNE DI PREDAIA	Frazione di COREDO	32
SCHEDA n°		

ANALISI

1	Tipologia funzionale	Edificio residenziale			
2	Destinazione originaria	Conservata			
3	Proprietà	Privata			
4	Epoca di costruzione	anteriore al 1860	X		
		tra il 1860 e il 1939			
		posteriore al 1939			
5	Tipologia architettonica storica	alta definizione			
		media definizione			
		bassa definizione	X		
		nessuna definizione			
6	Permanenza dei caratteri formali tradizionali		alta	media	bassa
		volumetrici		X	
		costruttivi			X
		complementari			X
		decorativi			X
7	Degrado	nullo			
8	Grado di utilizzo	utilizzato			
7	Spazi di pertinenza	qualità media			
8	Vincoli				
9	Note	05_ Elementi storico-artistici: contorni lapidei.			

INTERVENTO

10	Categoria di intervento prevista		R3				
11	Prescrizioni e indicazioni						
12	Categoria intervento spazi di pertinenza						
13	Fronti di pregio		NO		SI	X	
14	Sopraelevazione art. 105 L.P. 15/2016		NO	X	SI		

IMMAGINI



FOTO 1



FOTO 2



FOTO 3

COMUNE DI PREDAIA

Frazione di COREDO

SCHEDA n°

32

IMMAGINI



FOTO 4




FOTO 5



FOTO 6