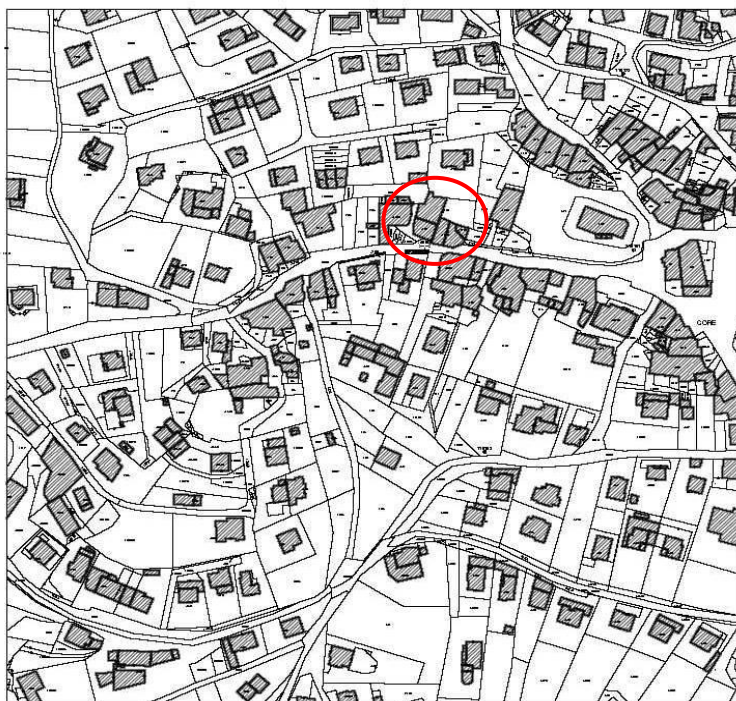
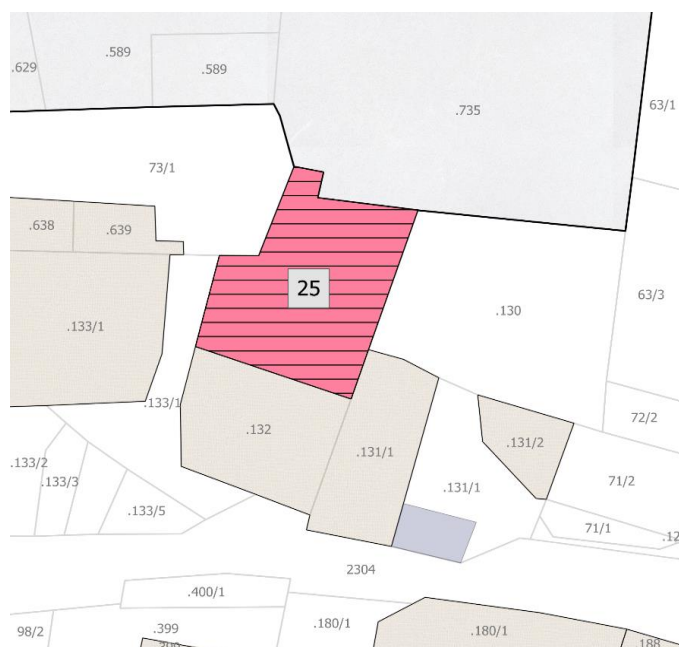
	COMUNE DI PREDAIA		Frazione di COREDO	
	SCHEDA DI ANALISI			25
N. P.ED.:	130	CATEGORIA di intervento:		R2
COMUNE CATASTALE:	Coredo	DATA rilievo:	ottobre 2018	

ESTRATTO MAPPA



DETTAGLIO DELLA CARTOGRAFIA



COMUNE DI PREDAIA	Frazione di COREDO	25
SCHEDE n°		

ANALISI

1	Tipologia funzionale	Edificio residenziale			
2	Destinazione originaria	Conservata			
3	Proprietà	Privata			
4	Epoca di costruzione	anteriore al 1860	X		
		tra il 1860 e il 1939			
		posteriore al 1939			
5	Tipologia architettonica storica	alta definizione			
		media definizione	X		
		bassa definizione			
		nessuna definizione			
6	Permanenza dei caratteri formali tradizionali		alta	media	bassa
		volumetrici		X	
		costruttivi		X	
		complementari		X	
		decorativi			X
7	Degrado	nullo			
8	Grado di utilizzo	utilizzato			
7	Spazi di pertinenza	qualità media			
8	Vincoli				
9	Note	05_ Elementi storico-artistici: contorni lapidei.			

INTERVENTO

10	Categoria di intervento prevista		R2				
11	Prescrizioni e indicazioni						
12	Categoria intervento spazi di pertinenza						
13	Fronti di pregio		NO	X	SI		
14	Sopraelevazione art. 105 L.P. 15/2016		NO	X	SI		

IMMAGINI



FOTO 1



FOTO 4



FOTO 2




FOTO 3



FOTO 5