Riferimento Sezioni

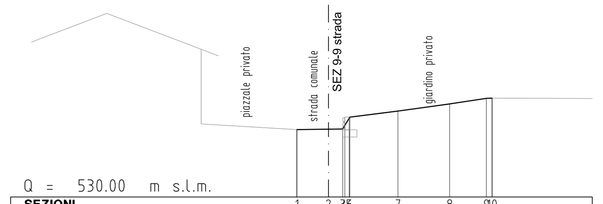

Q = 530.00 m s.l.m.

SEZIONI	1	2	3	4	5	6	7	8	9	10
DISTANZE PARZIALI	2.23	0.25	3.36	3.61	2.57					
DISTANZE PROGRESSIVE	0.00	2.23	2.48	5.84	9.45	12.02				
QUOTE TERRENO	534.74	534.74	534.74	534.60	534.50	534.50	534.50	534.50	534.50	534.50

SEZ 1-1

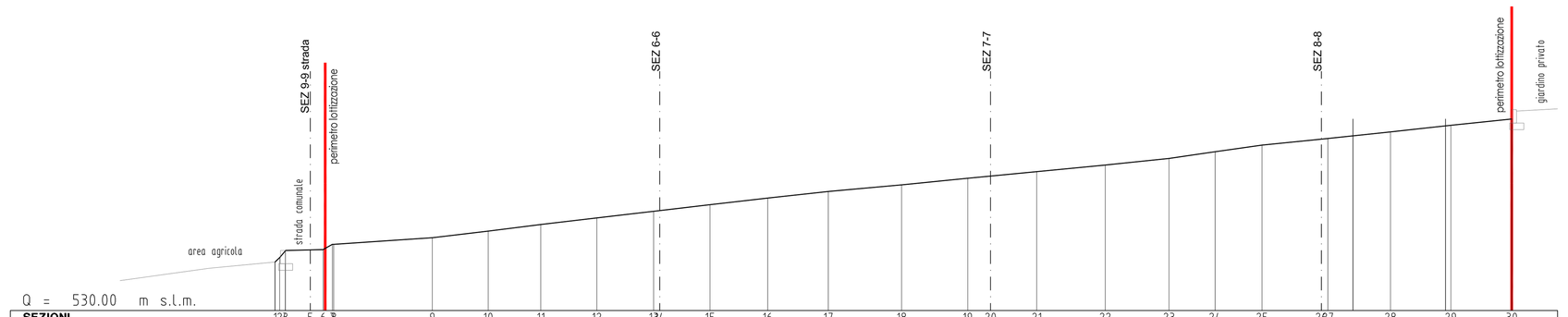

Q = 530.00 m s.l.m.

SEZIONI	1	2	3	4	5	6	7	8	9	10	11	12	13	14	15	16	17	18	19	20	21	22	23	24	25	26	27	28	29	30
DISTANZE PARZIALI	1.88	0.50	0.50	0.50	0.50	0.50	7.45	4.22	3.98	4.24	4.30	3.80	4.36	4.58	5.54	5.00	1.72	3.49	5.18	4.82	3.48	3.54	4.48	4.73	4.56	4.60				
DISTANZE PROGRESSIVE	0.00	1.88	2.38	2.88	3.38	3.88	4.38	11.83	16.05	20.03	24.27	28.57	32.93	37.29	41.87	47.41	52.41	54.13	57.62	62.80	67.62	71.10	75.64	80.12	84.85	89.41				
QUOTE TERRENO	534.74	534.74	534.74	534.74	534.74	534.74	534.74	535.50	534.80	534.50	537.00	537.50	539.00	539.50	539.50	540.00	540.50	540.50	541.00	541.50	542.00	542.50	542.50	543.00	543.50	544.00				

SEZ 4-4

Q = 530.00 m s.l.m.

SEZIONI	1	2	3	4	5	6	7	8
DISTANZE PARZIALI	12.72	4.13	20.87	8.57	9.02	2.14		
DISTANZE PROGRESSIVE	0.00	12.72	16.85	37.72	46.29	55.31	57.45	
QUOTE TERRENO	534.25	534.00	537.54	537.23	537.23			

SEZ 6-6

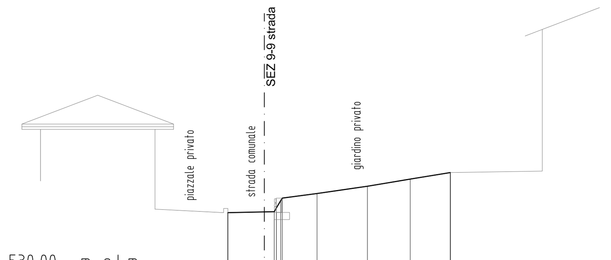

Q = 530.00 m s.l.m.

SEZIONI	1	2	3	4	5	6	7	8	9	10
DISTANZE PARZIALI	2.55	0.50	2.43	3.52	2.99	2.80				
DISTANZE PROGRESSIVE	0.00	2.55	3.05	5.48	9.00	11.99	14.79			
QUOTE TERRENO	534.74	534.74	534.74	535.50	534.80	534.50	534.50			

SEZ 2-2

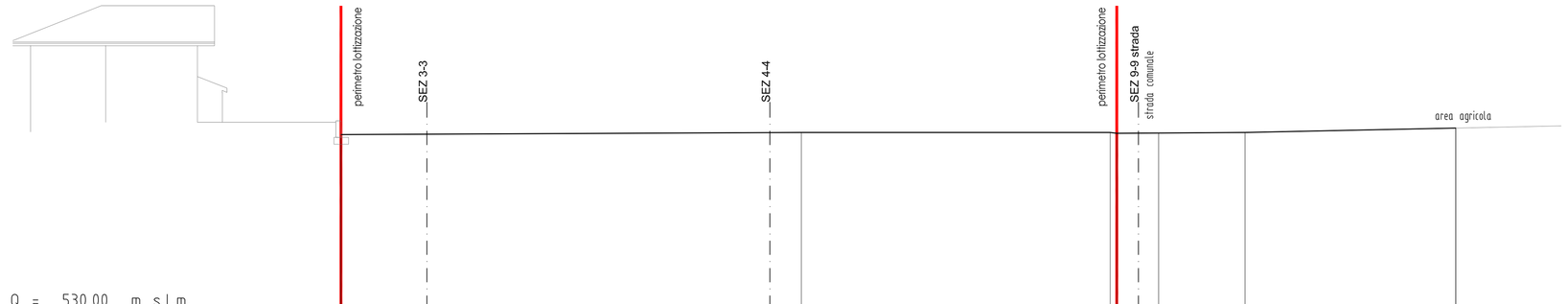

Q = 530.00 m s.l.m.

SEZIONI	1	2	3	4	5	6	7	8	9	10
DISTANZE PARZIALI	6.27	25.00	2.29	22.51	0.50	1.58	4.47	6.30	15.36	
DISTANZE PROGRESSIVE	0.00	6.27	31.27	33.56	56.07	56.57	58.15	62.62	68.92	84.28
QUOTE TERRENO	543.85		543.80		542.00	542.00	542.50	543.00		

SEZ 8-8

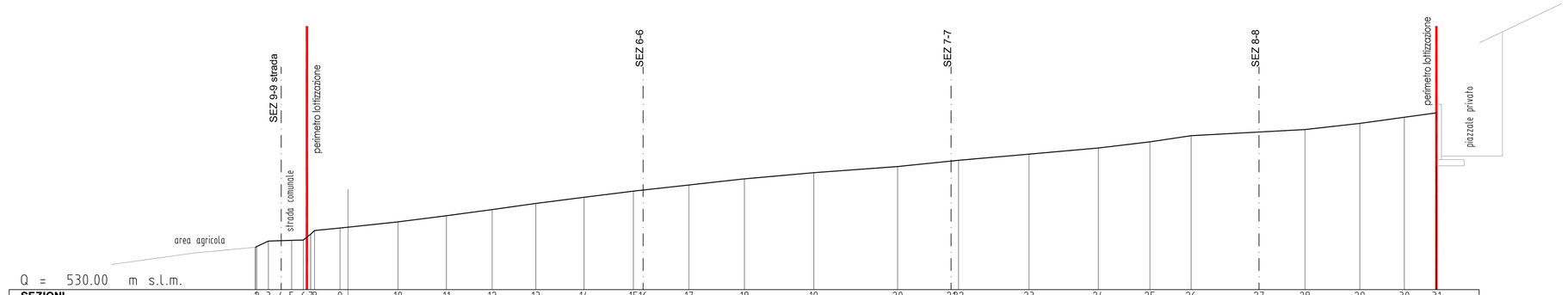

Q = 530.00 m s.l.m.

SEZIONI	2	3	4	5	6	7	8	9	10	11	12	13	14	15	16	17	18	19	20	21	22	23	24	25	26	27	28	29	30	31
DISTANZE PARZIALI	0.93	0.50	0.50	0.50	0.50	2.06	4.71	3.93	3.72	3.54	3.92	4.01	3.72	4.51	5.63	6.81	4.33	5.72	5.63	4.18	3.34	5.51	3.74	4.46	3.61	2.60				
DISTANZE PROGRESSIVE	0.00	0.93	1.43	1.93	2.43	2.93	6.64	11.57	15.50	19.22	22.76	26.68	30.69	34.41	39.92	45.73	52.54	57.87	63.59	68.43	72.62	75.96	81.47	85.21	89.66	93.27	95.88			
QUOTE TERRENO	533.96	533.96	534.00	534.00	534.00	533.50	535.50	534.80	534.50	537.00	537.50	539.00	539.50	539.50	539.00	539.50	540.00	540.50	541.00	541.50	542.00	542.50	543.00	543.50	544.00	544.50	544.96			

SEZ 3-3



Q = 530.00 m s.l.m.

SEZIONI	1	2	3	4	5	6	7	8
DISTANZE PARZIALI	6.68	7.75	25.00	17.61	2.04	0.50	1.57	
DISTANZE PROGRESSIVE	0.00	6.68	14.42	39.42	57.04	59.08	60.33	61.89
QUOTE TERRENO	543.85	543.50			543.00	539.95	539.50	539.50

SEZ 7-7

Q = 530.00 m s.l.m.

SEZIONI	1	2	3	4	5	6	7	8	9	10	11	12	13	14	15	16	17	18	19	20	21	22	23	24	25	26	27	28	29	30
DISTANZE PARZIALI	2.07	1.87	0.50	0.50	0.50	0.50	10.60	5.77	0.50	8.17	8.83	16.19	0.50	0.50	22.00	1.50	4.73	1.87	5.71	3.02	6.44	1.69	3.72	5.65	2.19	1.99	4.89	4.86	4.82	4.44
DISTANZE PROGRESSIVE	0.00	2.07	3.94	4.44	4.94	5.44	6.00	15.20	21.47	22.00	30.17	39.00	55.19	55.69	56.19	78.21	80.71	85.44	87.31	93.02	96.04	102.48	104.17	107.89	113.54	115.73	117.72	122.61	127.47	132.29
QUOTE TERRENO	533.00	533.00	533.00	533.00	533.00	533.50		534.50	534.50		535.00		535.00	535.00		535.50	535.50	535.50	535.50	535.50	535.50	536.00	536.17	536.50	537.00	537.00	537.42	537.80	538.00	538.00

SEZIONI	31	32	33	34	35	36	37	38	39	40	41	42	43	44	45	46	47	48	49	50
DISTANZE PARZIALI	3.42	4.03	4.13	3.12	3.11	4.29	4.50	4.08	4.59	3.56	2.23	3.91	3.86	2.24	3.26	3.08	5.47	2.27
DISTANZE PROGRESSIVE	134.71	138.74	142.87	146.00	149.11	153.40	157.90	161.98	166.57	170.13	172.36	176.27	180.13	182.37	185.63	188.71	194.18	196.45
QUOTE TERRENO	538.50	539.00	539.00	539.50	540.00	540.50	541.00	541.50	542.00	542.50	542.50	542.50	543.00	543.50	543.50	543.50	543.50	543.50

SEZ 9-9 strada

COMUNE DI PREDAIA — PROVINCIA AUTONOMA DI TRENTO

Comparto1 Piano di lottizzazione n. 4 Area residenziale loc. Priana pp.ff. 806/1, 806/2, 809, 1163 in C.C. TAIO.

BSV Società di Ingegneria S.r.l.
Via Roma, 60/A - Fraz. TAIO
38012 PREDAIA (TN)
Fax: 0463422247
Tel: 0463421314
e-mail: studiobusetti@tin.it

ORDINE DEGLI INGEGNERI DELLA PROVINCIA DI TRENTO
dott. ing. MIRKO BUSETTI
iscritto al n. 2445 di Albo - Sezione A degli ingegneri nella classe a ordinamento, industriale e dell'informazione

Sezioni di rilievo

COMMITTENTI:
Pinamonti Giuseppe, Pinamonti Ferdinando

SCALA: 1 : 200

DATA: giugno 2019

REV.	DATA	DESCRIZIONE DELLA REVISIONE	ESEGUITO	VERIFICATO	APPROVATO
1	03/06/2019	CTC	MB	MB	MB

TAVOLA: L3

FILE: S:\Progetti Lavori Privati\Taio Lottizzazione PRIANA\Pinamonti Ferdinando\COMPARTO1 PDL\Progetto lottizzazione COMPARTO1 PRIANA giugno2019.dwg

A norma di legge il presente disegno non può essere riprodotto e comunicato a terzi senza preventiva espressa autorizzazione scritta del Redatori di questo studio