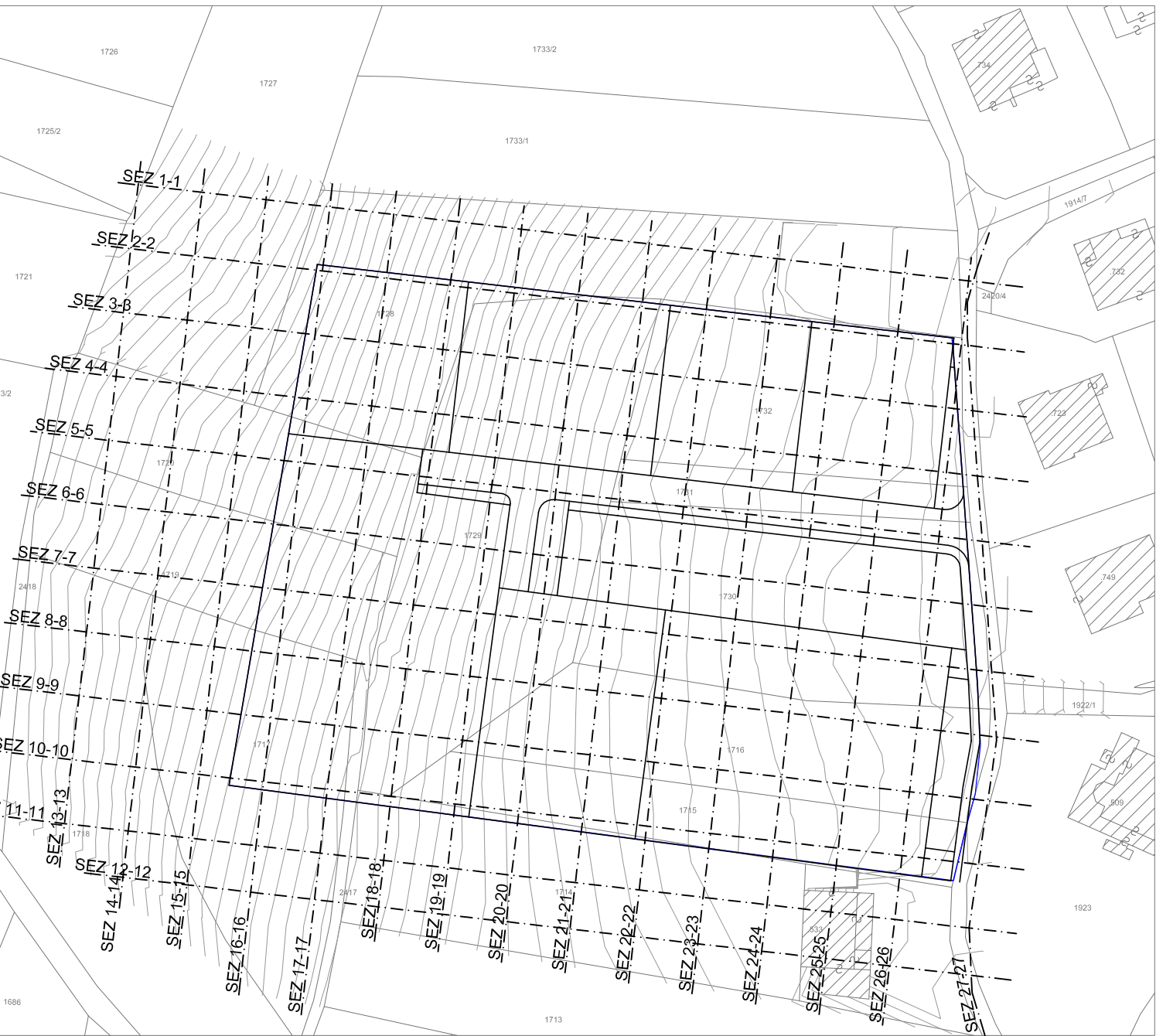
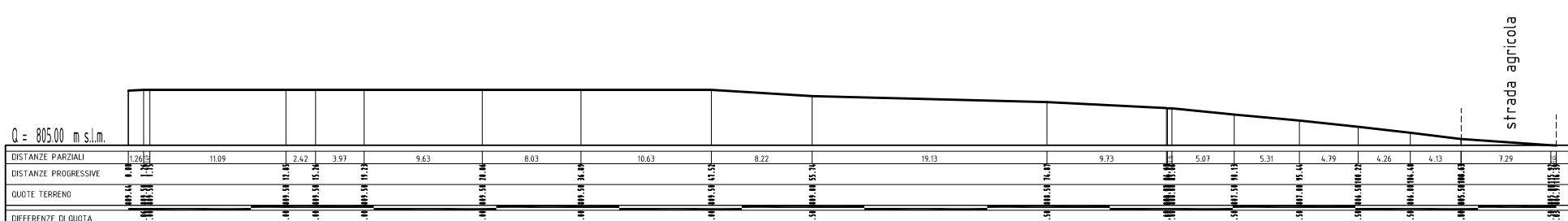


Riferimento Sezioni
SCALA 1:1000

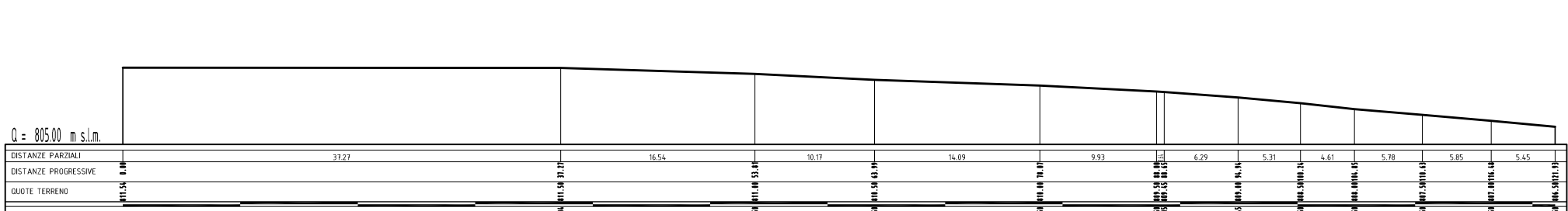


Sezioni di rilievo

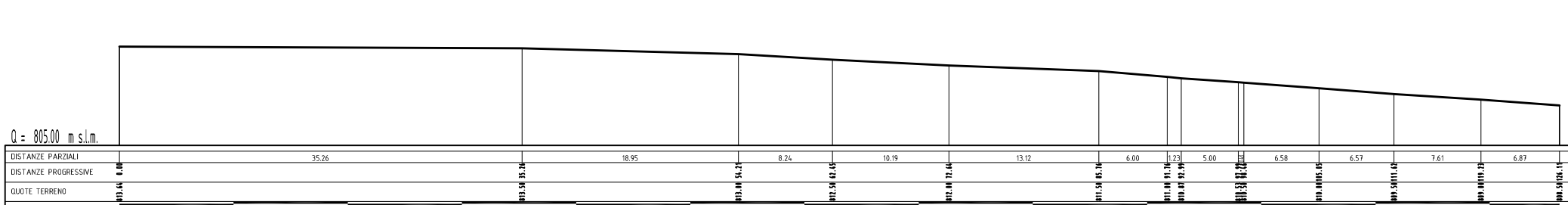
SEZIONE 13-13



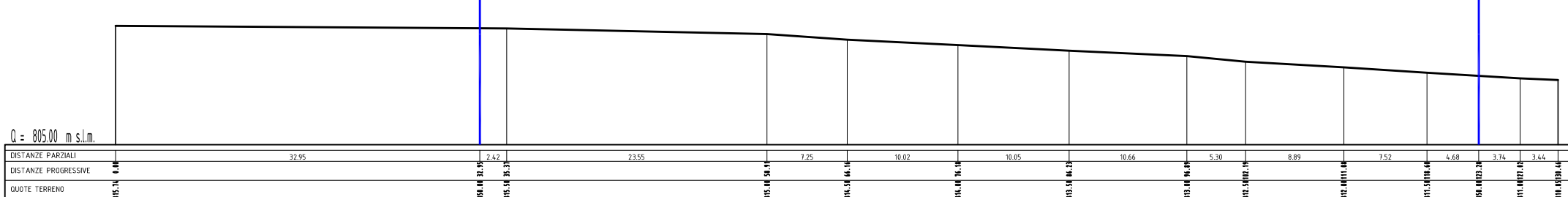
SEZIONE 14-14



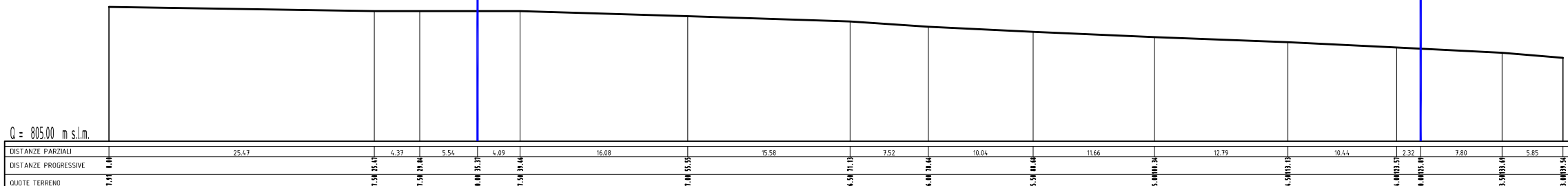
SEZIONE 15-15



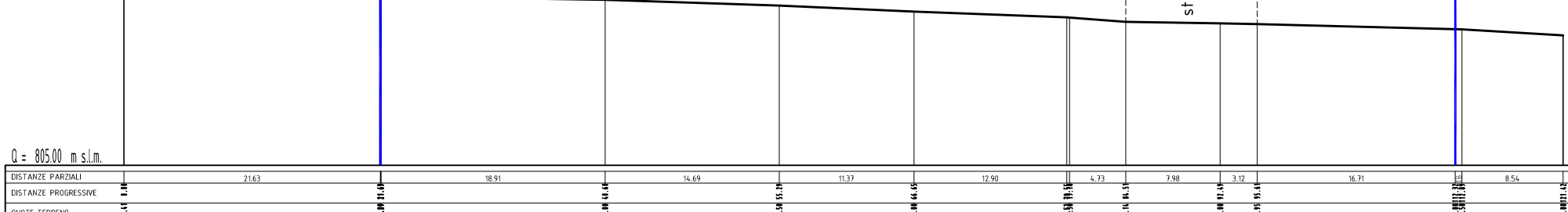
SEZIONE 16-16



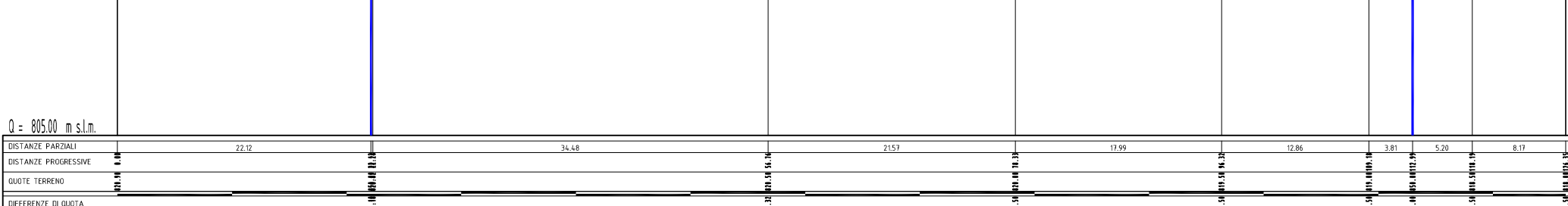
SEZIONE 17-17



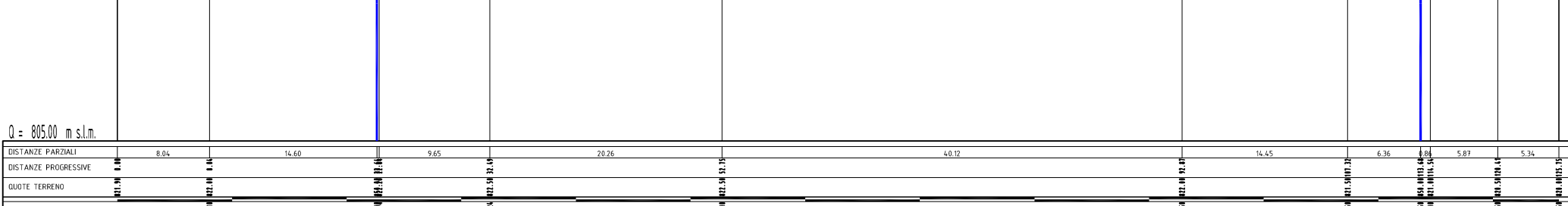
SEZIONE 18-18




SEZIONE 19-19



SEZIONE 20-20



SEZIONE 21-21




SEZIONE 22-22



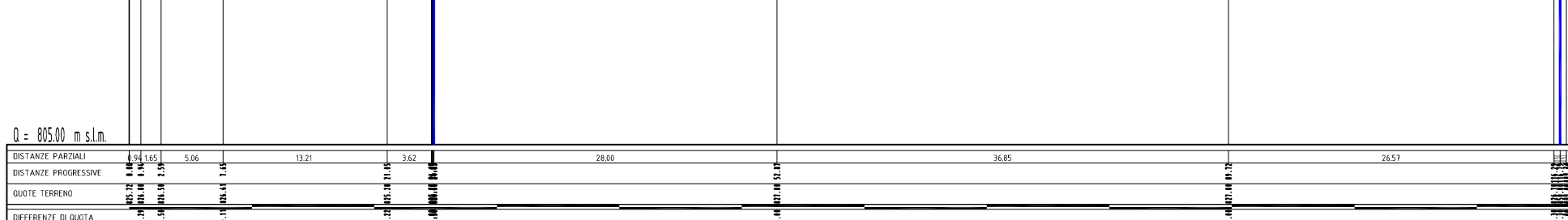
SEZIONE 23-23




SEZIONE 24-24



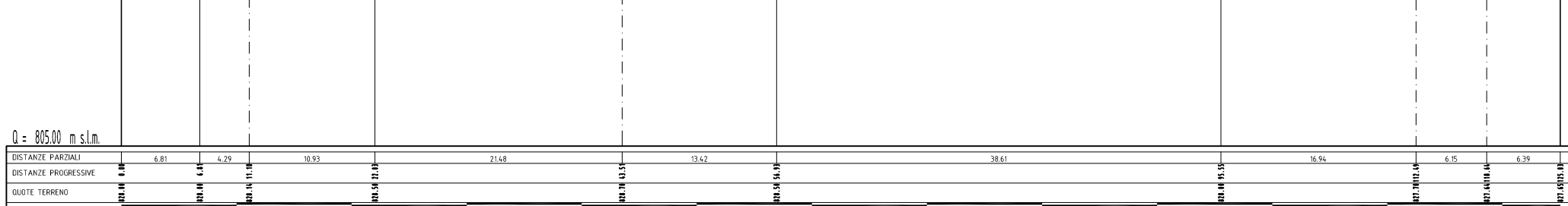
SEZIONE 25-25



SEZIONE 26-26



SEZIONE 27-27 Strada comunale



COMUNE DI COREDO

PROVINCIA AUTONOMA DI TRENTO

Piano integrato di intervento n.1 art. 69 PRG

Località Segno - Apena

Vale anche come **VARIANTE AL PIANO GUIDA** approvato con delibera del Consiglio Comunale il 30.03.2010



BSV Società di Ingegneria S.r.l.
geom. Pietro Busetti
geom. Mauro Busetti
dott. Ing. Mirko Busetti
dott. Ing. Federico Springhetti
dott. Ing. Dino Visintainer

Via Roma, 60/A
38012 TAIÖ (TN)
Fax: 0463422247
Tel: 0463421314
e-mail: studiobusetti@tin.it

DISEGNO

Sezioni di rilievo 2di2

OGNINE DEGLI INGEGNERI DELLA PROVINCIA DI TRENTO
dott. ing. MIRKO BUSETTI
(iscritto al N. 2445 d'Albo - Sezione A degli Ingegneri
Settori civile e ambientale, industriale e dell'informazione)

SCALA

1 : 500

DATA

novembre 2013

COMMITTENTI:

Sicher Una Maria, Parrocchia Ritrovamento della S.Croce Coredo, Rizzardi Danilo,
Dalabaz Una, Mascotti Rita Fiocasso, Mascotti Annamaria Scarpa, Mascotti Gian Paolo,
Rizzardi Federico Nurchi, Moriconi Marco, Rizzardi Carlo, Widmann Arigo, Mascotti Una Rizzardi.

TAVOLA

L4

RLE: S:\Progetti Lavori Privati\Coredo\Utilizzazione APENA\Piano integrato di intervento APENA novembre 2013.dwg

A norma di legge il presente disegno non può essere riprodotto e comunicato a terzi senza preventiva espressa autorizzazione scritta dai titolari di questo studio