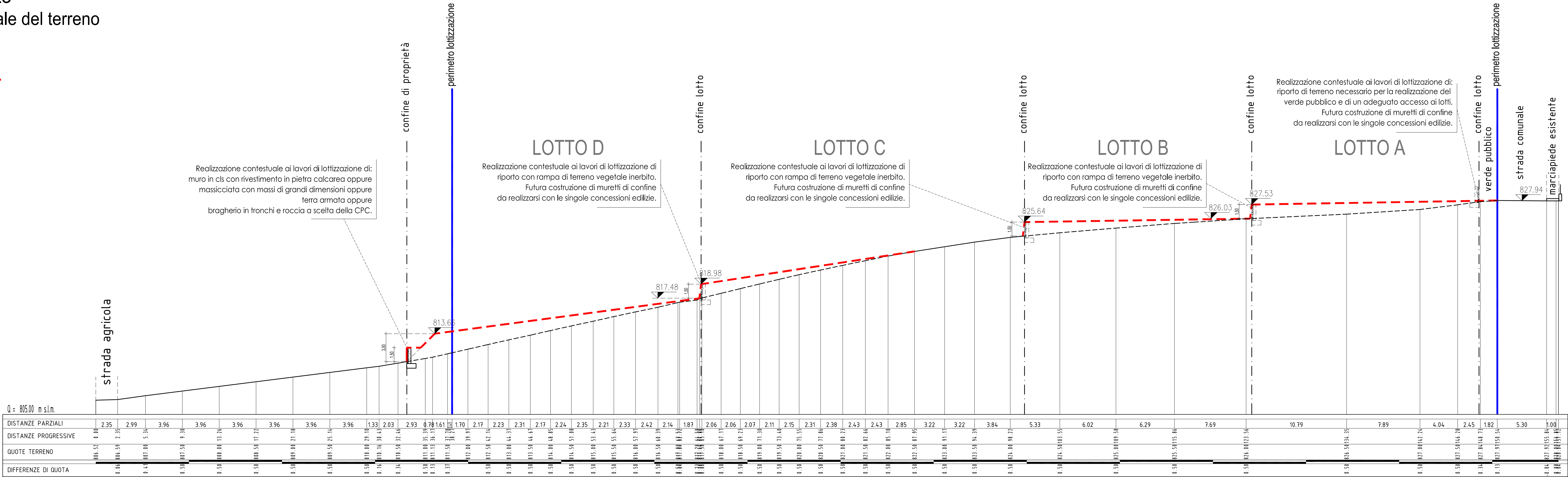


Legenda

NUOVO PROFILO NATURALE DEL TERRENO
AUTORIZZATO CON LA LOTTIZZAZIONE
RIFERIMENTO PER LA MISURAZIONE ALTEZZE



Realizzazione contestuale ai lavori di lottizzazione di: muro in cls con rivestimento in pietra calcarea oppure massicciata con massi di grandi dimensioni oppure terra armata oppure bragherio in tronchi e roccia a scelta della CPC.

Realizzazione contestuale ai lavori di lottizzazione di: riporto con rampa di terreno vegetale inerbito. Futura costruzione di muretti di confine da realizzarsi con le singole concessioni edilizie.

Realizzazione contestuale ai lavori di lottizzazione di: riporto con rampa di terreno vegetale inerbito. Futura costruzione di muretti di confine da realizzarsi con le singole concessioni edilizie.

Realizzazione contestuale ai lavori di lottizzazione di: riporto di terreno necessario per la realizzazione del parcheggio pubblico e di un adeguato accesso ai lotti. Futura costruzione di muretti di confine da realizzarsi con le singole concessioni edilizie.

Realizzazione contestuale ai lavori di lottizzazione di: riporto di terreno necessario per la realizzazione del parcheggio pubblico e di un adeguato accesso ai lotti. Futura costruzione di muretti di confine da realizzarsi con le singole concessioni edilizie.

LOTTO E

LOTTO F

LOTTO G

LOTTO H

perimetro lottizzazione

confine lotto

confine lotto

confine lotto

perimetro lottizzazione

nuova marciapiede

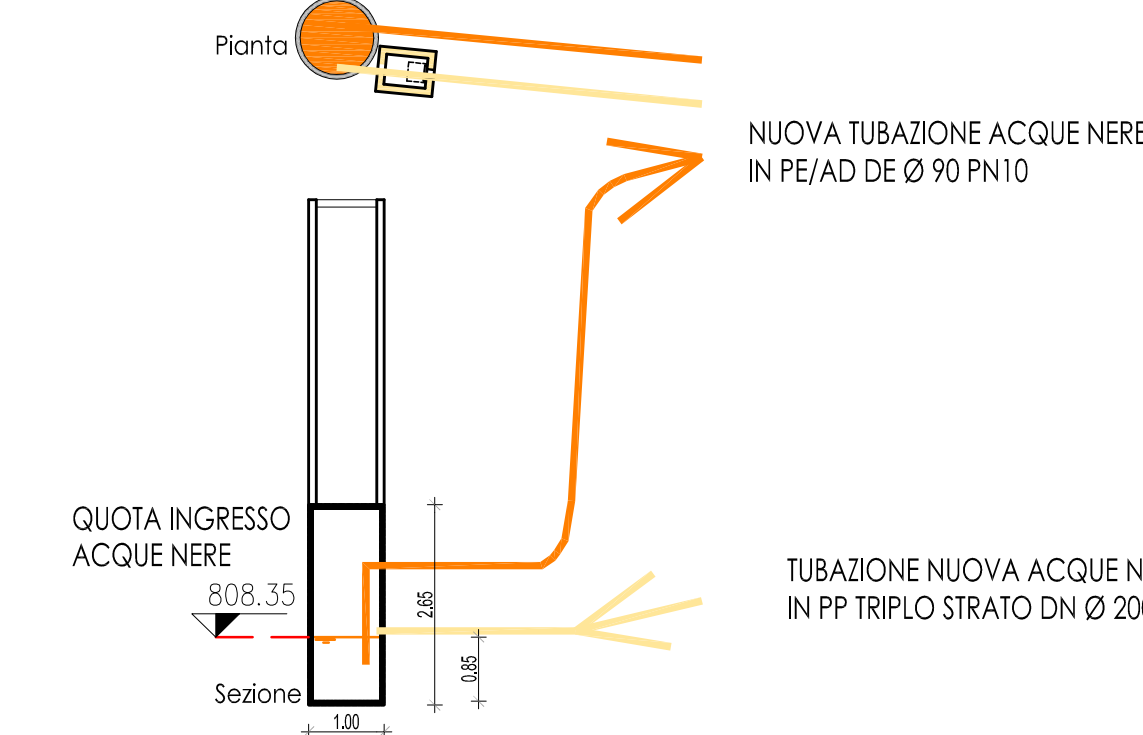
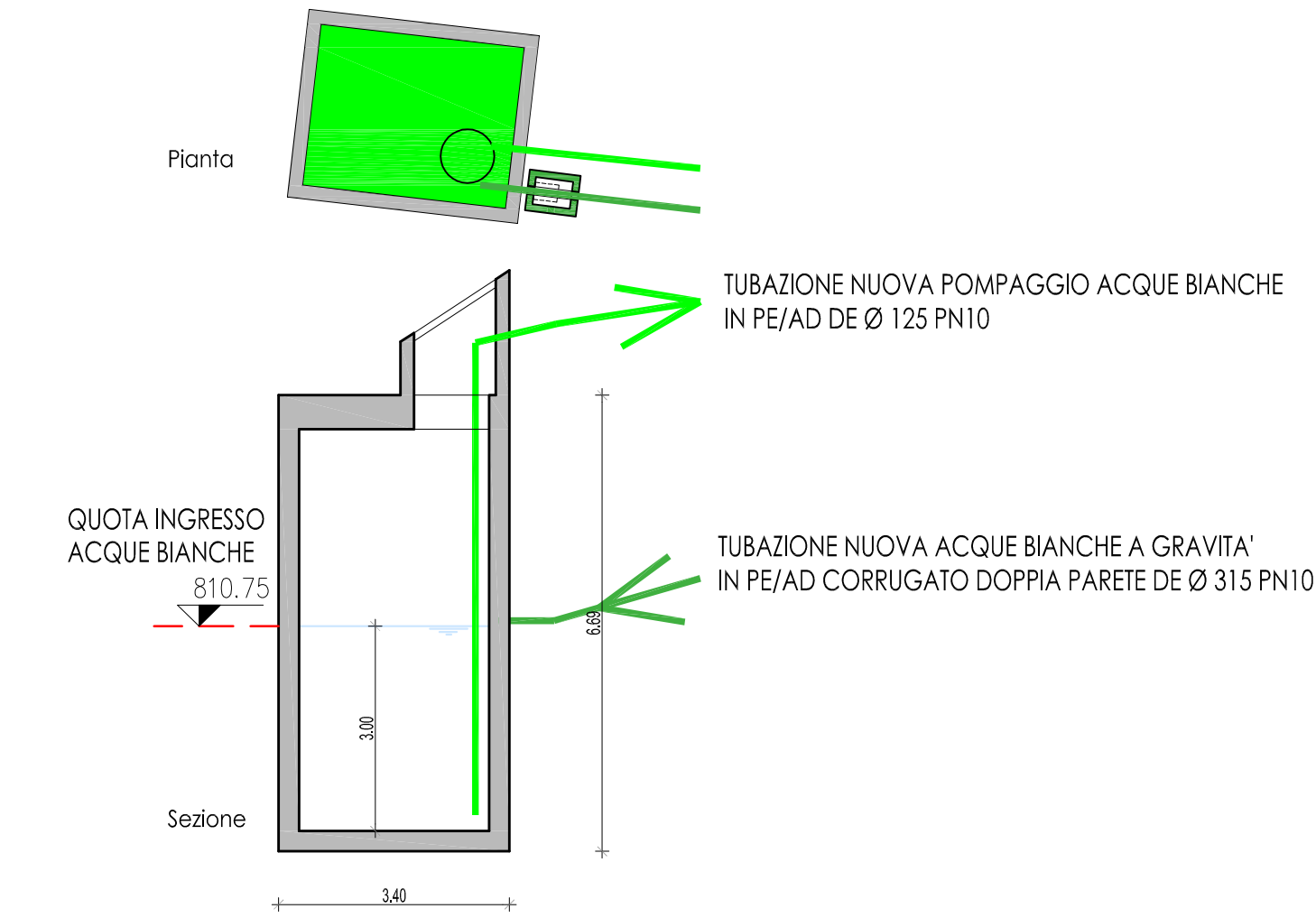
strada comunale

strada agricola

Q = 805.00 n.s.l.a.

DISTANZE PARZIALI	DISTANZE PROGRESSIVE	QUOTE TERRENO	DIFFERENZE DI QUOTA
0.00	0.00	817.25	
2.05	2.05	817.25	
2.75	4.80	817.25	
2.92	7.72	817.25	
2.92	10.64	817.25	
2.92	13.56	817.25	
2.92	16.48	817.25	
2.92	19.40	817.25	
3.16	22.56	817.25	
3.16	25.72	817.25	
3.16	28.88	817.25	
3.03	31.91	817.25	
2.90	34.81	817.25	
3.01	37.82	817.25	
1.48	39.30	817.25	
1.49	40.79	817.25	
2.74	43.53	817.25	
2.74	46.27	817.25	
2.86	49.13	817.25	
3.12	52.25	817.25	
3.12	55.37	817.25	
2.78	58.15	817.25	
1.33	59.48	817.25	
2.19	61.67	817.25	
3.05	64.72	817.25	
3.60	68.32	817.25	
2.75	71.07	817.25	
2.87	73.94	817.25	
2.98	76.92	817.25	
2.98	79.90	817.25	
2.98	82.88	817.25	
3.03	85.91	817.25	
3.58	89.49	817.25	
4.29	93.78	817.25	
5.85	99.63	817.25	
6.67	106.30	817.25	
6.71	113.01	817.25	
6.21	119.22	817.25	
6.93	126.15	817.25	
7.68	133.83	817.25	
9.77	143.60	817.25	
13.24	156.84	817.25	
4.60	161.44	817.25	
5.22	166.66	817.25	

NUOVA STAZIONE DI POMPAGGIO ACQUE BIANCHE
30 MC IN CLS IN OPERA, DOPPIA POMPA,
QUADRO ELETTRICO E POZZETTO PER ALLACCIAMENTI ED INGRESSO



<p>COMUNE DI COREDO</p> <p>PROVINCIA AUTONOMA DI TRENTO</p> <p>Piano integrato di intervento n.1 art. 69 PRG</p> <p>Località Segno - Apena</p> <p><i>Valle anche come VARIANTE AL PIANO GUIDA approvato dal delibera del Consiglio Comunale l.30.03.2010</i></p>	<p>BSV Società di Ingegneria S.r.l.</p> <p>Via Roma, 60/A 38012 TAIÒ (TN) Fon: 0463422247 Tel: 0463421314 e-mail: studiobusetti@tin.it</p> <p>geom. Pietro Busetti ing. Miquel Busetti dott. ing. Mikko Busetti dott. ing. Federico Springhetti dott. ing. Dino Vianciner</p>																																																												
<p>DISEGNO</p> <p>Sezioni di progetto 2di2</p>	<div style="border: 1px solid black; padding: 5px; text-align: center;"> <p>SECONDE SEZIONI INGENGERIA DELLA PROVINCIA DI TRENTO</p> <p>dott. ing. MIRKO Busetti</p> <p><small>(carta n° N. 2463 d'Info - Sezione A degli Ingegnieri della valle e ambiente, iscritto e confermato)</small></p> </div>																																																												
<p>COMMITTENTE:</p> <p>Ateneo Una Metro, Parcoscia Ritravimento della S. Croce Cedace, Razzari Danilo, Dolzani Lino, Masciotti Rita Fracasso, Masciotti Annamaria Scarpa, Masciotti Gian Paolo, Razzari Federico Nurchi, Innocenzi Marco, Razzari Carlo, Molinari Angelo, Masciotti Lino Razzari.</p>	<p>SCALA</p> <p>1 : 200</p>																																																												
<table border="1" style="width: 100%; border-collapse: collapse;"> <thead> <tr> <th>REV.</th> <th>DATA</th> <th>DESCRIZIONE DELLA REVISIONE</th> <th>SEGNAIO</th> <th>VERIFICATO</th> <th>APPROVATO</th> </tr> </thead> <tbody> <tr> <td>1</td> <td>17/09/2013</td> <td>CED. CPC.</td> <td>MB</td> <td>MuB</td> <td>MB</td> </tr> <tr><td> </td><td> </td><td> </td><td> </td><td> </td><td> </td></tr> <tr><td> </td><td> </td><td> </td><td> </td><td> </td><td> </td></tr> <tr><td> </td><td> </td><td> </td><td> </td><td> </td><td> </td></tr> <tr><td> </td><td> </td><td> </td><td> </td><td> </td><td> </td></tr> <tr><td> </td><td> </td><td> </td><td> </td><td> </td><td> </td></tr> <tr><td> </td><td> </td><td> </td><td> </td><td> </td><td> </td></tr> <tr><td> </td><td> </td><td> </td><td> </td><td> </td><td> </td></tr> <tr><td> </td><td> </td><td> </td><td> </td><td> </td><td> </td></tr> </tbody> </table>	REV.	DATA	DESCRIZIONE DELLA REVISIONE	SEGNAIO	VERIFICATO	APPROVATO	1	17/09/2013	CED. CPC.	MB	MuB	MB																																																	<p>DATA</p> <p>novembre 2013</p>
REV.	DATA	DESCRIZIONE DELLA REVISIONE	SEGNAIO	VERIFICATO	APPROVATO																																																								
1	17/09/2013	CED. CPC.	MB	MuB	MB																																																								
<p>L11</p>																																																													
<p><small>FILE: S:\Progetti Lavori Privati\Coreded\Lavorazione APENA\Piano integrato di intervento APENA novembre 2013.dwg</small></p>																																																													
<p><small>A norma di legge il presente disegno non può essere (prodotti) o comunicato o test senza preventivo espresa autorizzazione scritta del titolare di questo studio</small></p>																																																													