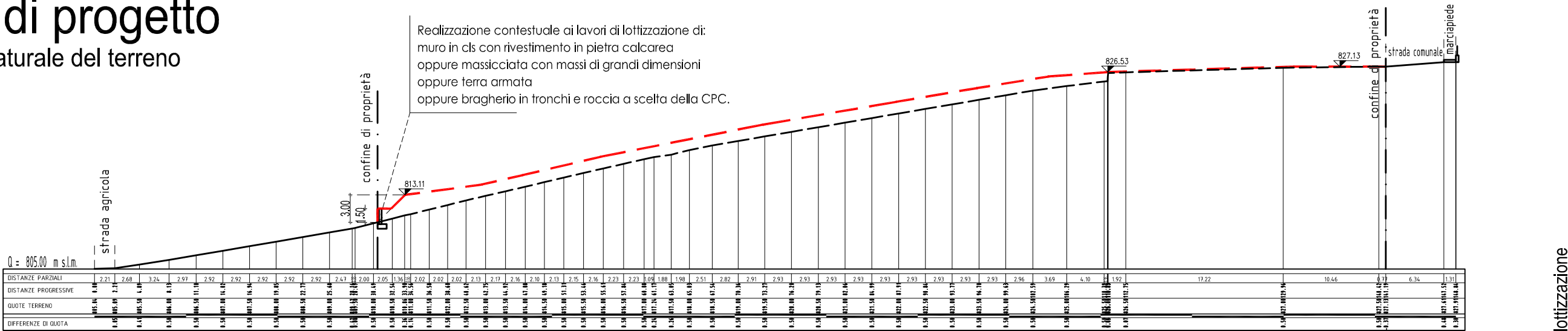


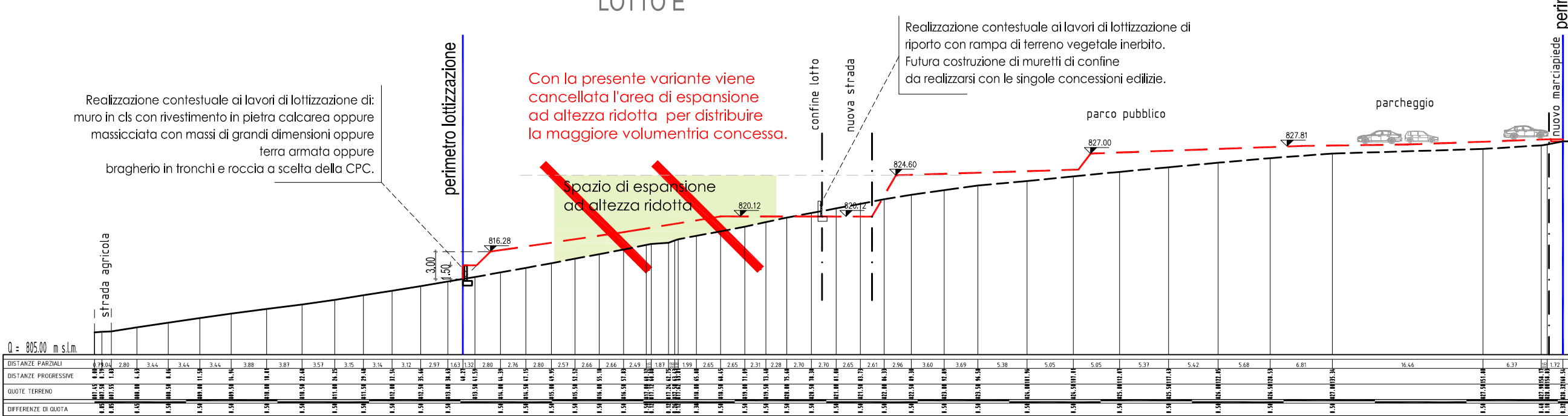
Riferimento Sezioni
SCALA 1:1000



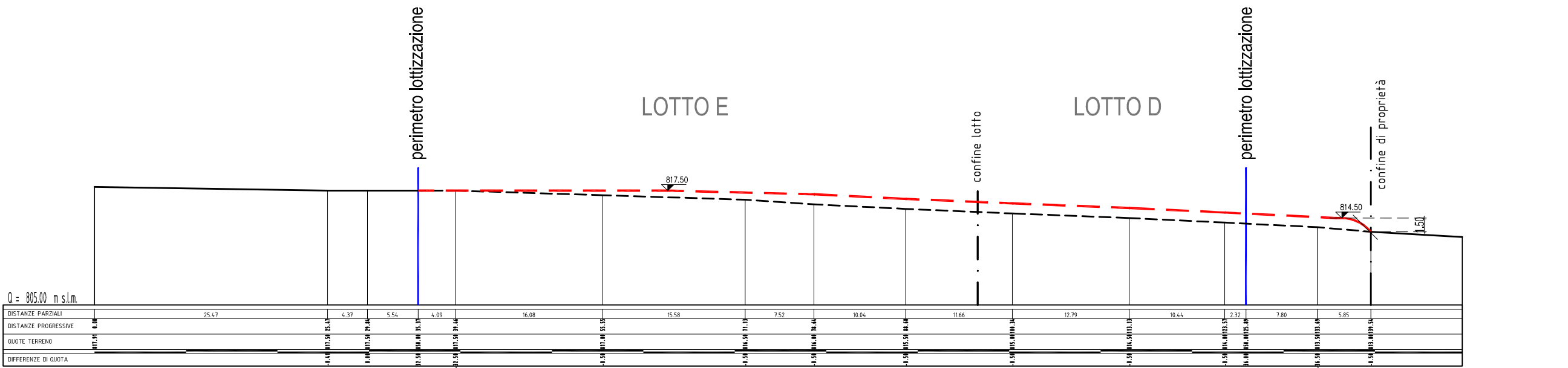
Sezioni di progetto
Nuovo profilo naturale del terreno



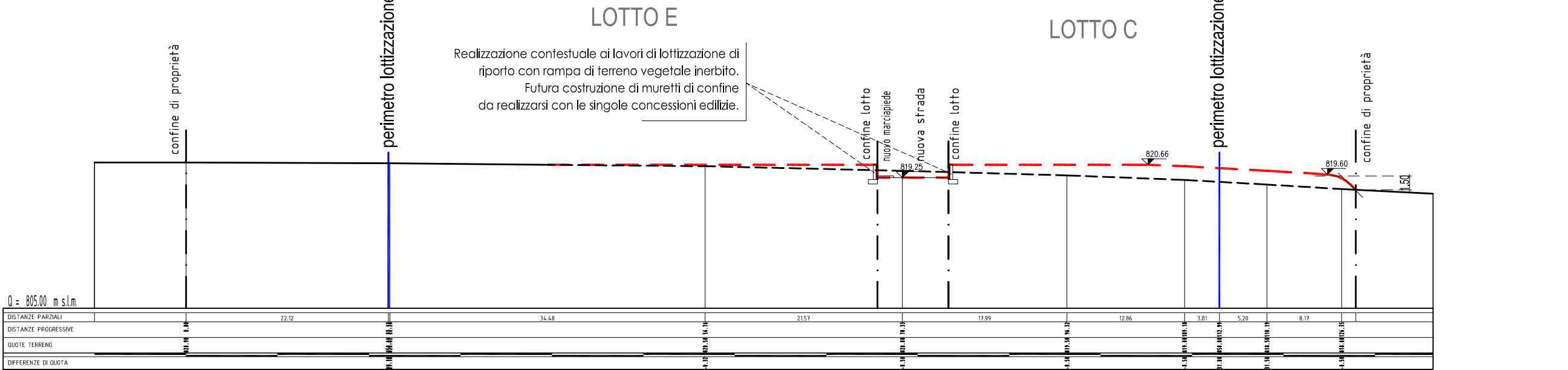
SEZIONE 1-1



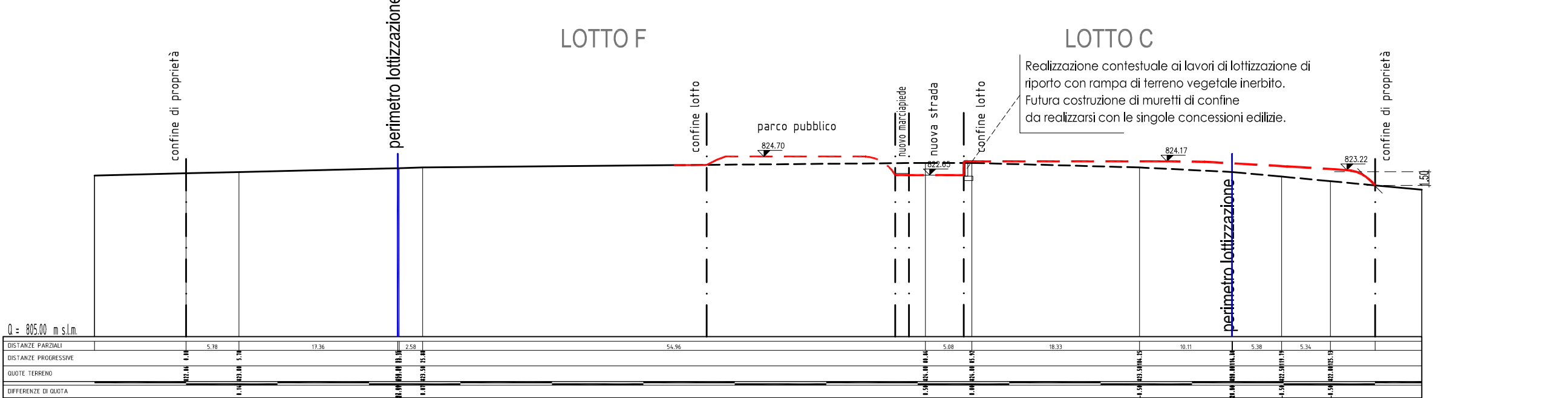
SEZIONE 6-6



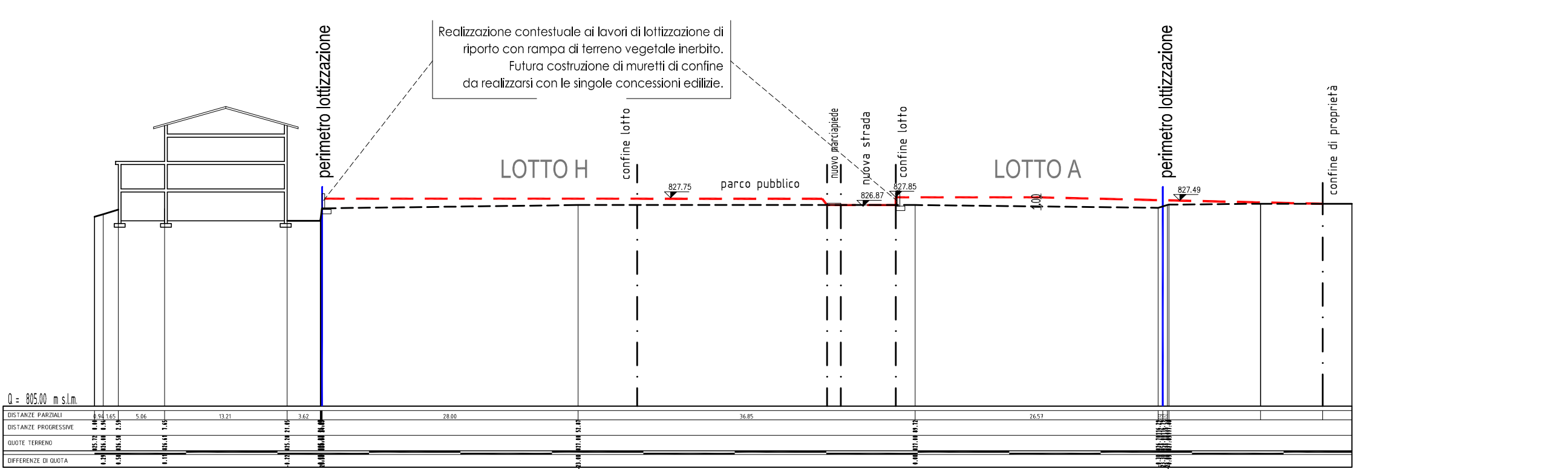
SEZIONE 17-17



SEZIONE 19-19



SEZIONE 21-21



SEZIONE 25-25

VARIANTE n°1

COMUNE DI COREDO PROVINCIA AUTONOMA DI TRENTO
Piano integrato di intervento n.1 art. 69 PRG
Località Segno - Apena

Vale anche come VARIANTE AL PIANO GUIDA approvato con delibera del Consiglio Comunale il 30.03.2010



BSV Società di Ingegneria S.r.l.

geom. Pietro Busetti
geom. Mauro Busetti
dott. Ing. Mirko Busetti
dott. Ing. Federico Springhetti
dott. Ing. Dino Visintainer

Via Roma, 60/A
38012 TAIO (TN)
Fax: 0463422247
Tel: 0463421314
e-mail: studiobusetti@tin.it

DISEGNO

Sezioni di progetto 1 di 2

ORDINE DEGLI INGEGNERI DELLA PROVINCIA DI TRENTO
dott. ing. MIRKO BUSETTI
Iscritto al N. 2445 d'Albo - Sezione A degli Ingegneri
Settori civile e ambientale, industriale e dell'informazione

SCALA
1 : 500

DATA
novembre 2013
AGG. giugno 2016

TAVOLA

L10

COMMITTENTI:
Sicher Lina Maria, Parrocchia Ritrovamento della S.Croce Coredò, Rizzardi Danilo,
Dolpiaz Lina, Mascotti Rita Fracasso, Mascotti Annamaria Scarpa, Mascotti Gian Paolo,
Rizzardi Federica Nurchis, Marinconz Marco, Rizzardi Carlo, Widmann Arigo, Mascotti Livia Rizzardi.

REV.	DATA	DESCRIZIONE DELLA REVISIONE	ESEGUITO	VERIFICATO	APPROVATO
1	17/09/2013	CEC CPC	MIB	MaB	MIB
2	30/10/2013	Incontro arch. CPC - Parere informale	MIB	MIB	MIB
3	07/06/2016	Variante n°1 - Mc residenza ordinata	MIB	MIB	MIB

FILE: S:\Progetti Lavori Privati\Coredò\Lotizzazione APENA\Piano integrato di intervento APENA VARIANTE GIUGNO 2016.dwg

A norma di legge il presente disegno non può essere riprodotto e comunicato a terzi senza preventiva espressa autorizzazione scritta dei titolari di questo studio